

南部大阪都市計画生産緑地地区の変更（泉南市決定）

南部大阪都市計画生産緑地地区（泉南市決定）を次のように変更する。

名 称	位 置	面 積	備 考	図面番号
馬場 7 号	馬場二丁目地内	約 0.86ha	区域変更	
幡代 14 号	幡代一丁目地内	約 0.39ha	区域変更	
樽井 23 号	樽井二丁目地内	約 0.06ha	区域変更	
樽井 25 号	樽井二丁目地内	約 0.08ha	区域変更	
信達市場 25 号	信達市場地内	————	廃 止	
信達市場 24 号	信達市場地内	約 1.58ha	区域変更	
信達市場 27 号	信達市場地内	————	廃 止	
信達市場 36 号	信達市場地内	約 0.10ha	区域変更	
小 計		約 4.73ha		
岡田 1 号他 229 地区		約 65.66ha	変更なし	
合 計	235 地区	約 70.39ha		

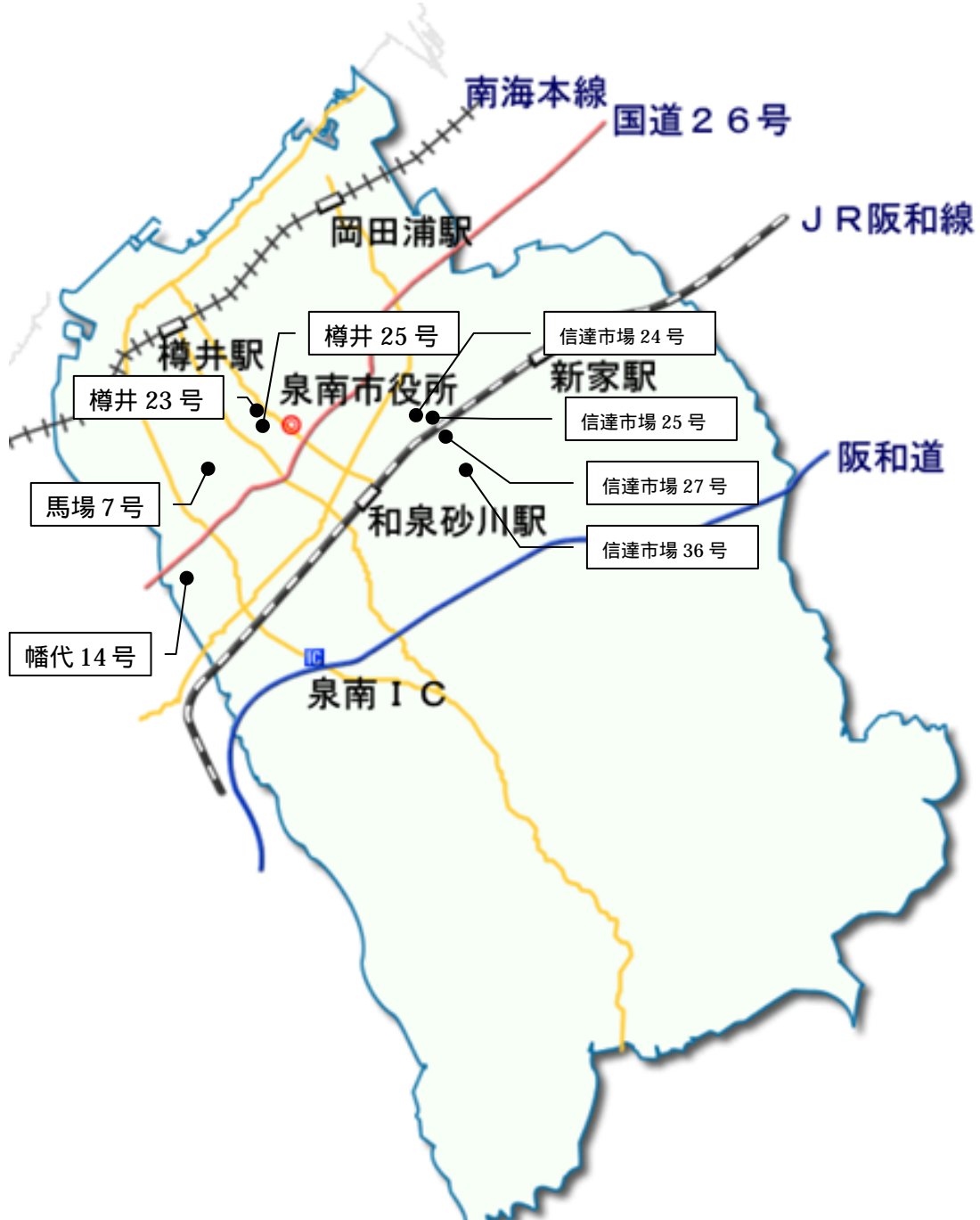
「位置及び区域は計画図表示のとおり」

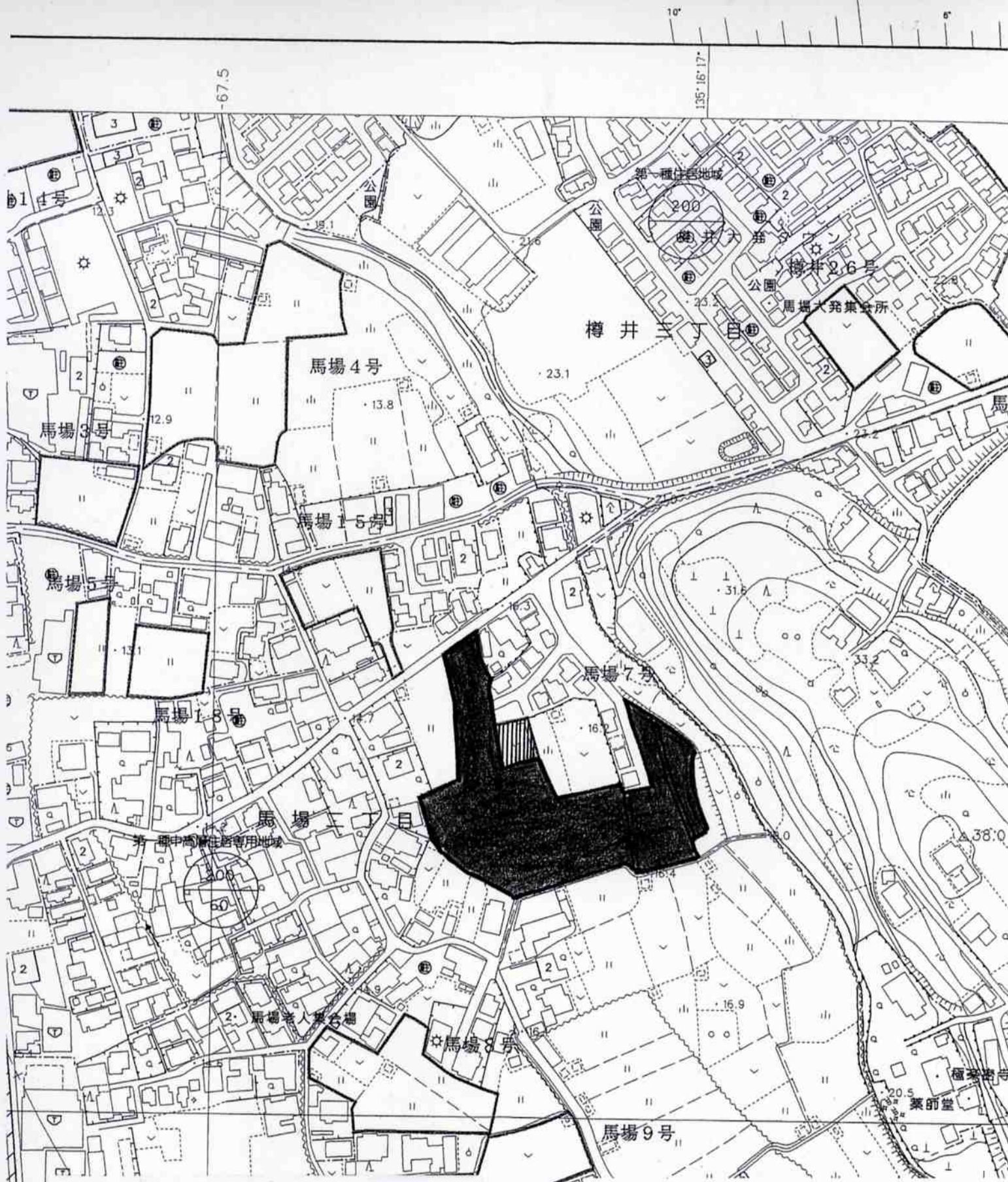
理 由

泉南市の生産緑地地区は、市街化区域内の優れた環境機能及び多目的保留地機能を有する農地等を計画的に保全し、もって良好な都市環境の形成に資するため、都市計画決定されております。

今回、生産緑地法第14条に基づく生産緑地内における行為の制限の解除が行われた地区等、本案のとおり生産緑地地区を変更するものです。

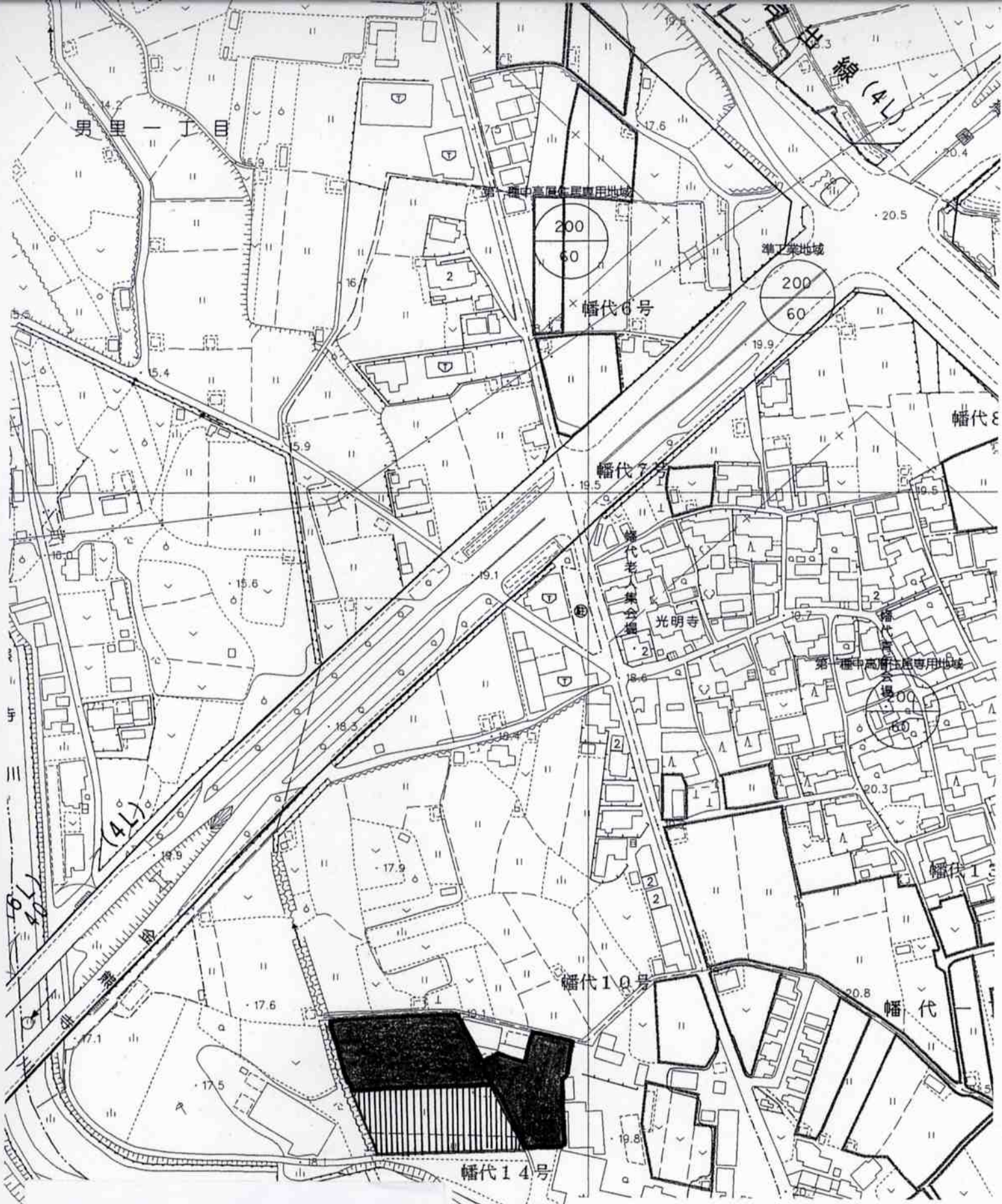
生産緑地変更位置図





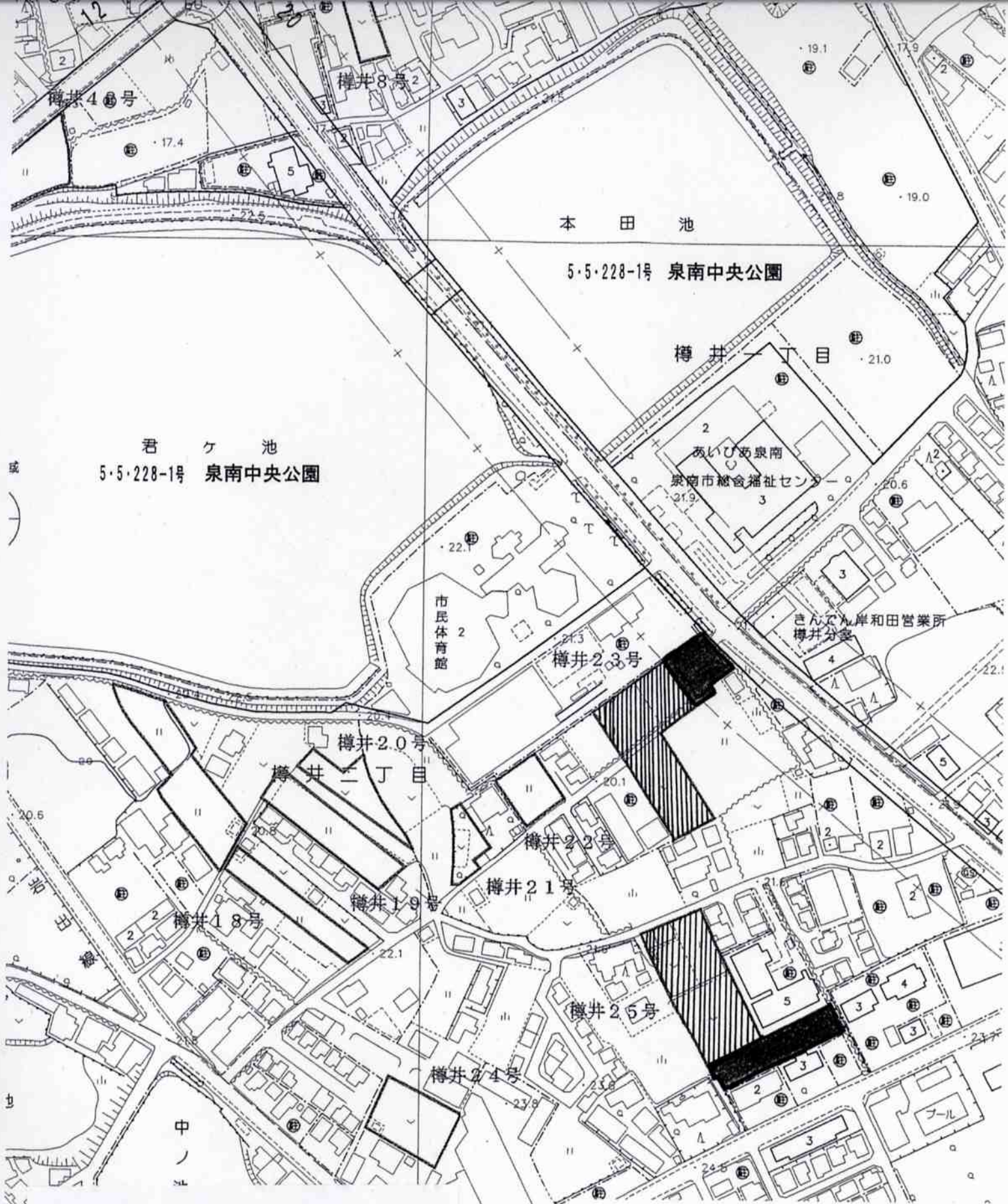
凡例	
	区域界
	変更後の区域
	変更廃止する区域

参考図		
平成18年度		
南部大阪都市計画生産緑地地区		
新旧対照図(詳細図)		
縮尺	S=1/2,500	図面番号
泉南市		



参考図	
平成18年度	
南部大阪都市計画生産緑地地区	
新旧対照図(詳細図)	
縮尺	S=1/2,500 図面番号
泉南市	





凡例

	区域界
	変更後の区域
	変更廃止する区域

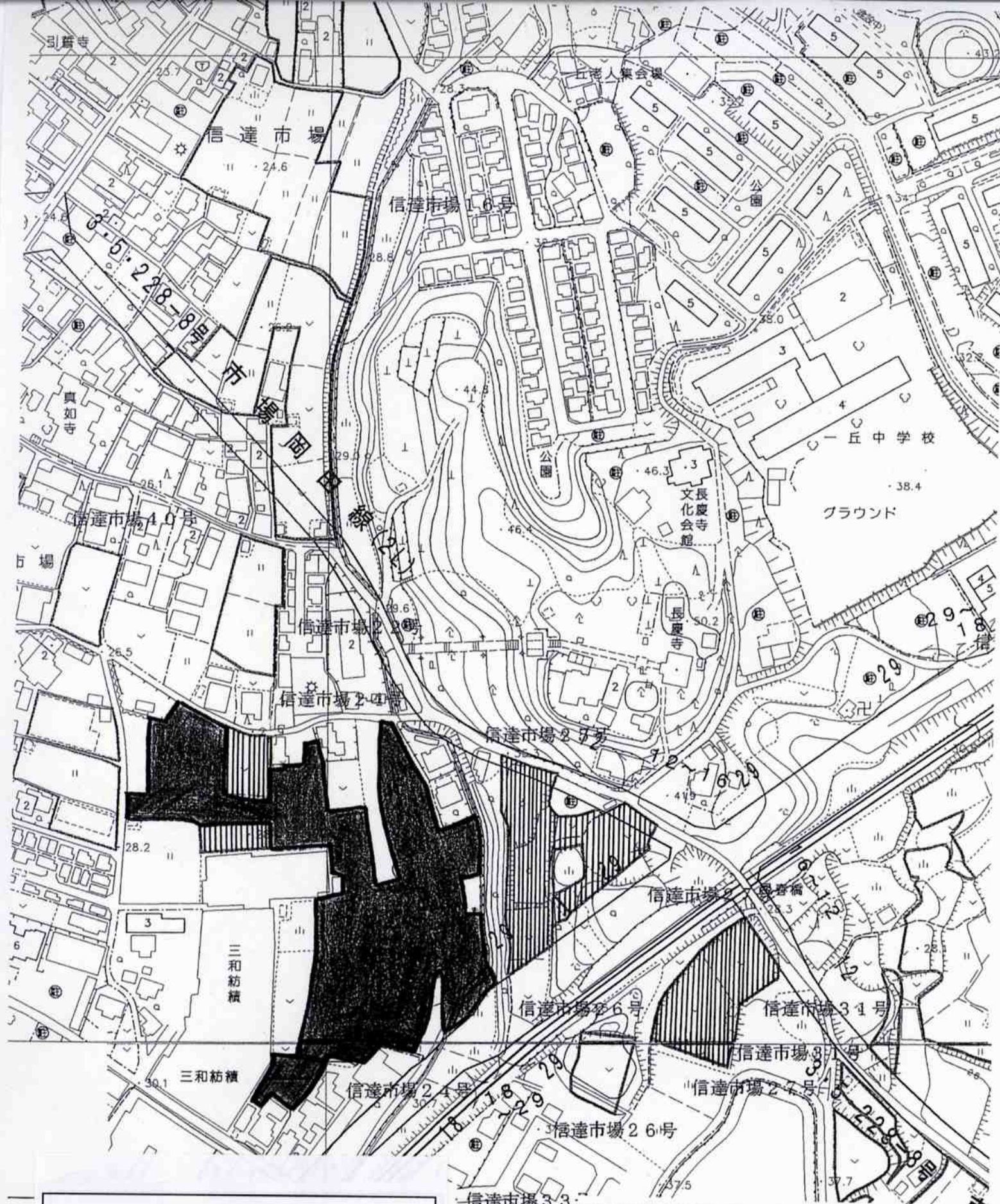
参考図

平成18年度	
南部大阪都市計画生産緑地地区	
新旧対照図(詳細図)	
縮尺	S=1/2,500 図面番号
泉南市	

1

0

300

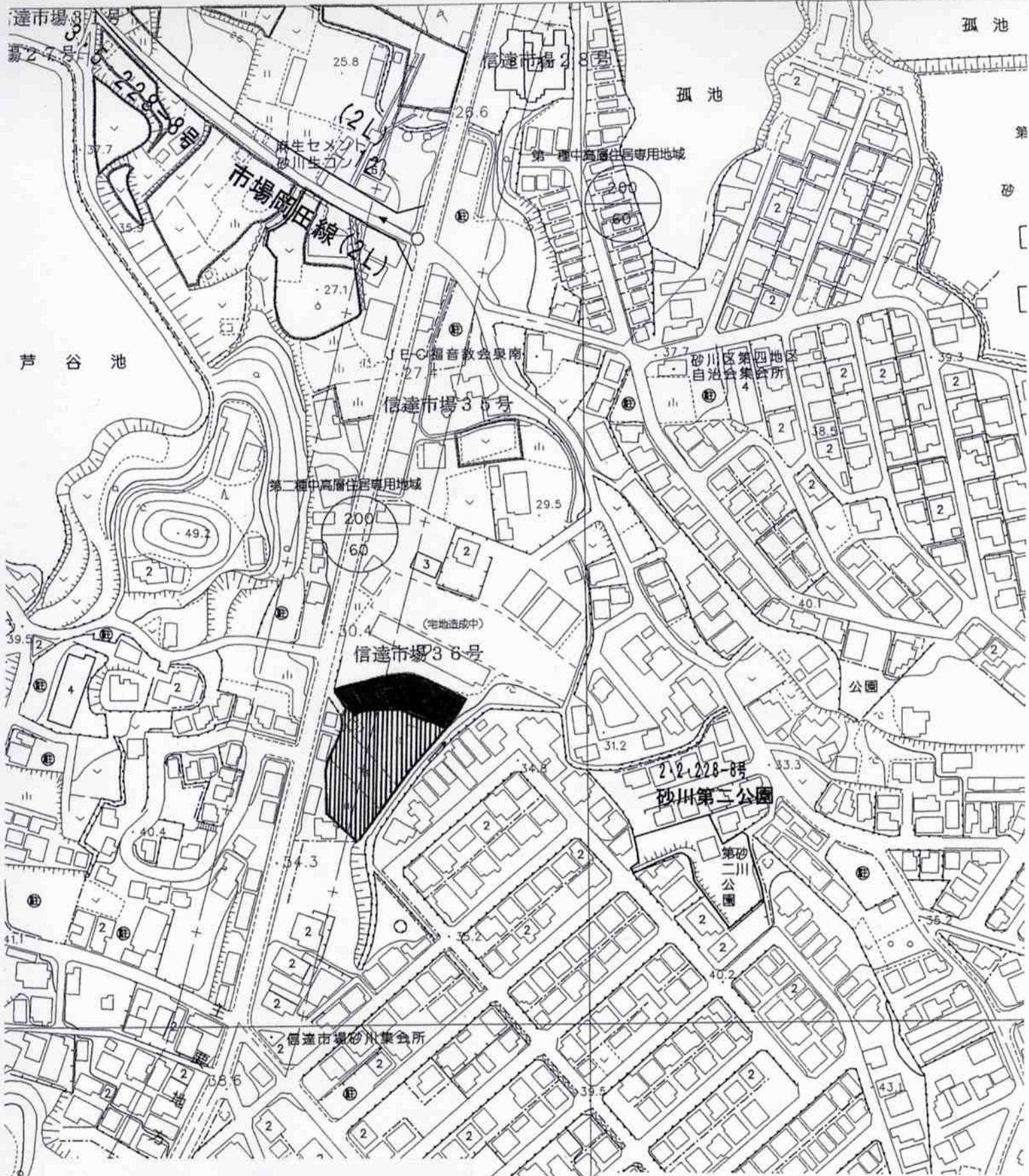


凡例

	区域界
	変更後の区域
	変更廃止する区域

参考図

平成18年度	
南部大阪都市計画生産緑地地区	
新旧対照図(詳細図)	
縮尺	S=1/2,500 図面番号
泉南市	



凡例	
	区域界
	変更後の区域
	変更廃止する区域

参考図	
平成18年度	
南部大阪都市計画生産緑地地区	
新旧対照図(詳細図)	
縮尺	S=1/2,500 図面番号
泉南市	