

南部大阪都市計画生産緑地地区の変更（泉南市決定）

南部大阪都市計画生産緑地地区（泉南市決定）を次のように変更する。

名 称	位 置	面 積	備 考	図面番号
岡田 10 号	岡田三丁目地内	約 1.31ha	区域変更	1 / 10
新家 15 号	新家地内	約 0.31ha	区域変更	5 / 10
信達市場 24 号	信達市場地内	約 1.06ha	区域変更	5 / 10 9 / 10
信達市場 41 号	信達市場地内	約 0.30ha	区域追加	5 / 10
信達市場 42 号	信達市場地内	約 0.15ha	区域追加	5 / 10
信達市場 26 号	信達市場地内	————	廃 止	5 / 10 9 / 10
信達市場 28 号	信達市場地内	約 2.38ha	区域変更	5 / 10 9 / 10
信達市場 29 号	信達市場地内	約 0.15ha	区域変更	9 / 10
信達市場 31 号	信達市場地内	約 0.06ha	区域変更	9 / 10
信達市場 43 号	信達市場地内	約 0.07ha	区域追加	9 / 10
信達市場 44 号	信達市場地内	約 0.40ha	区域追加	9 / 10
信達市場 36 号	信達市場地内	————	廃 止	9 / 10
樽井 3 号	樽井七丁目地内	————	廃 止	4 / 10
小 計		約 7.23ha		
岡田 1 号他 225 地区		約 62.12ha	変更なし	

合 計	236 地区	約 69.35ha		
-----	--------	-----------	--	--

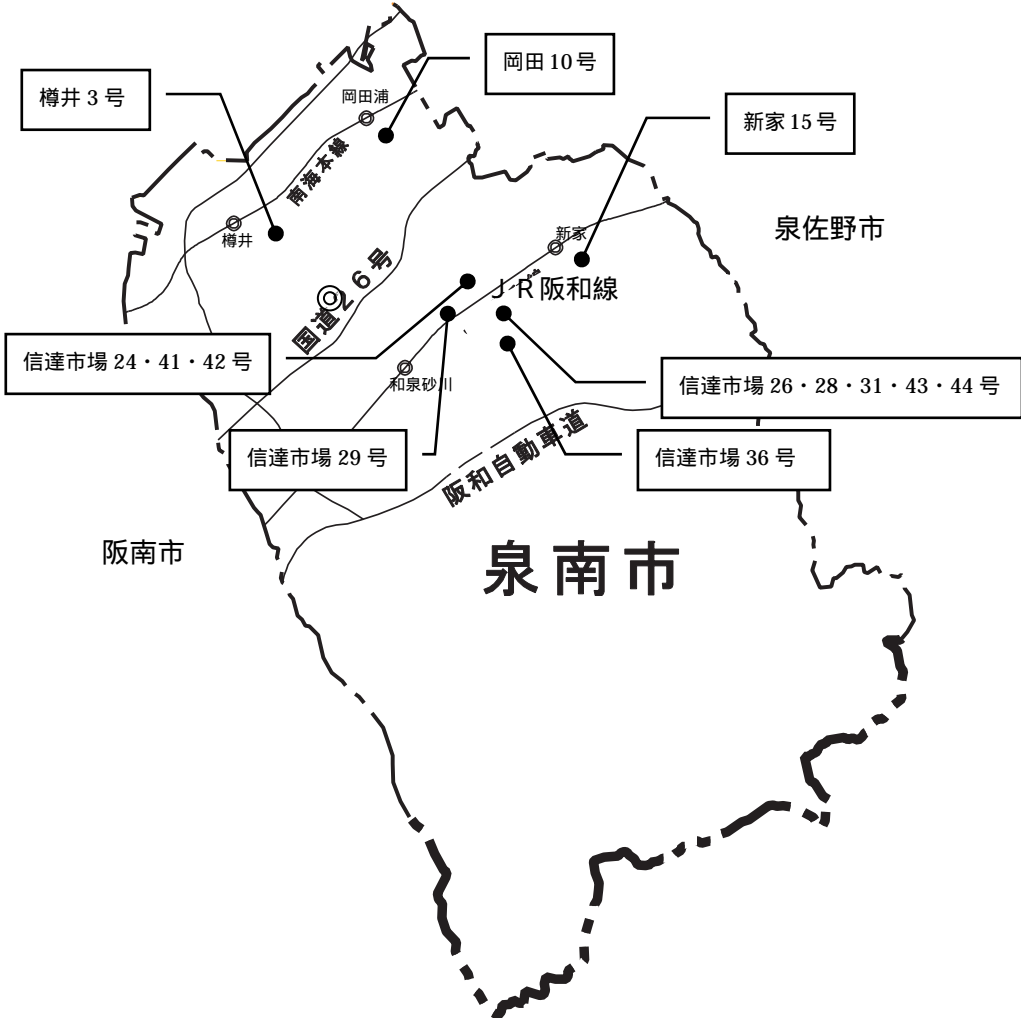
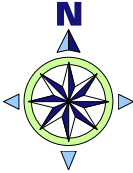
「位置及び区域は計画図表示のとおり」

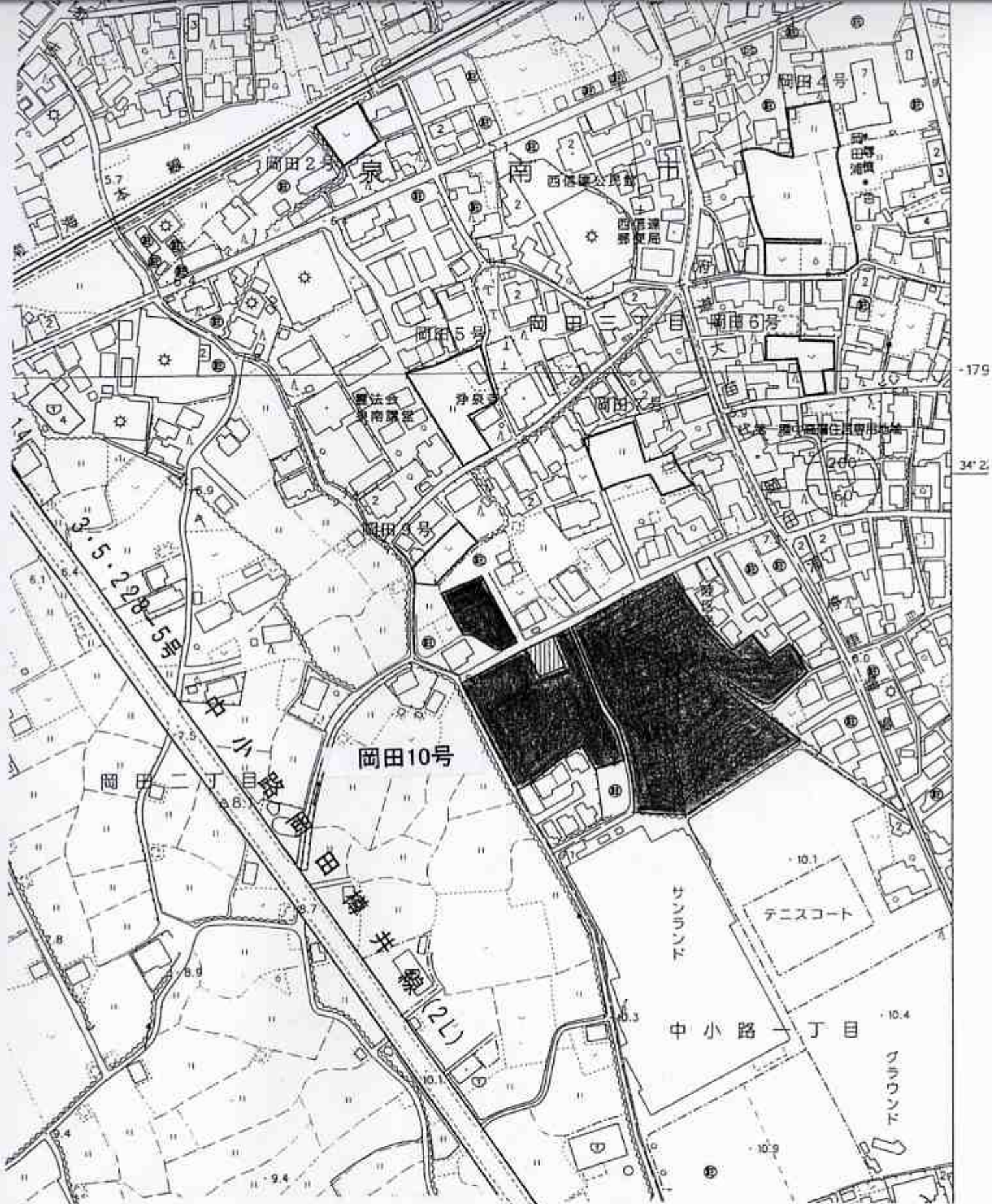
理 由




泉南市の生産緑地地区は、市街化区域内の優れた環境機能及び多目的保留地機能を有する農地等を計画的に保全し、もって良好な都市環境の形成に資するため、都市計画決定されております。

今回、生産緑地法第14条に基づく生産緑地内における行為の制限の解除が行われた地区等、本案のとおり生産緑地地区を変更するものです。

南部大阪都市計画生産緑地地区の変更 位置図





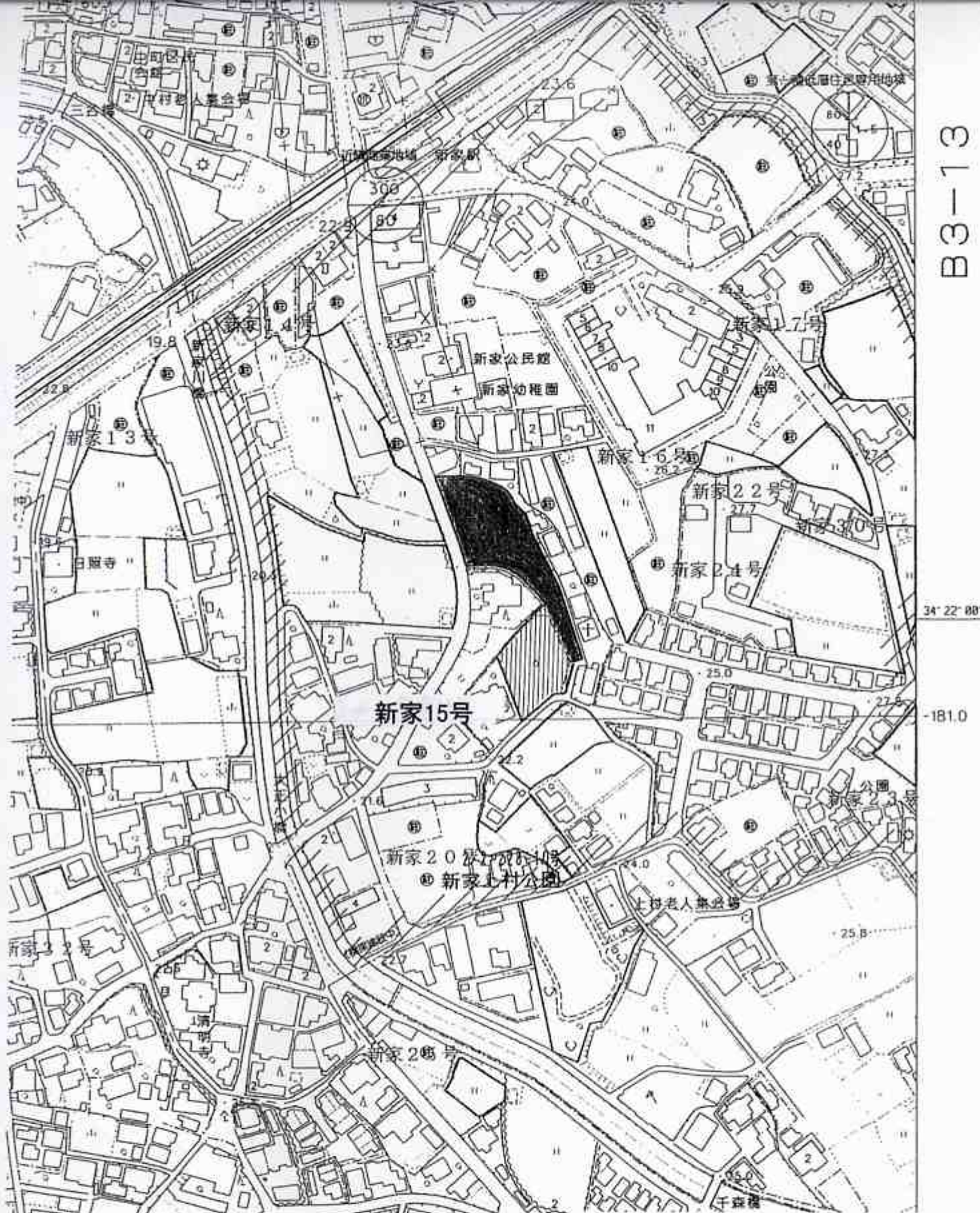
凡例	
	区域界
	変更後の区域
	変更廃止する区域

参考図			
平成19年度			
南部大阪都市計画生産緑地地区			
新旧対照図(詳細図)			
縮尺	S=1/2,500	図面番号	1/9
泉南市			

179

34'2

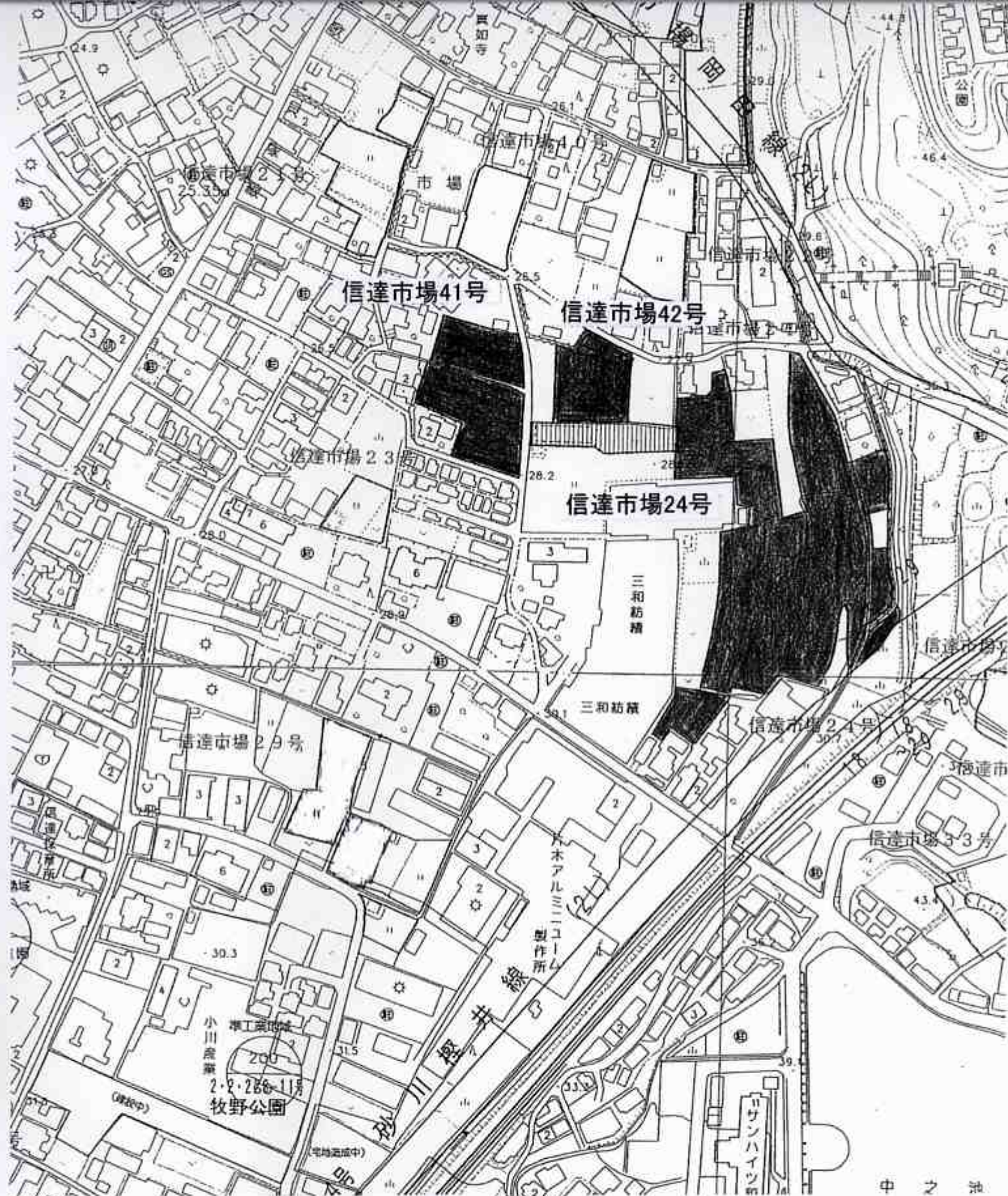
1E



34° 22' 00"
-181.0

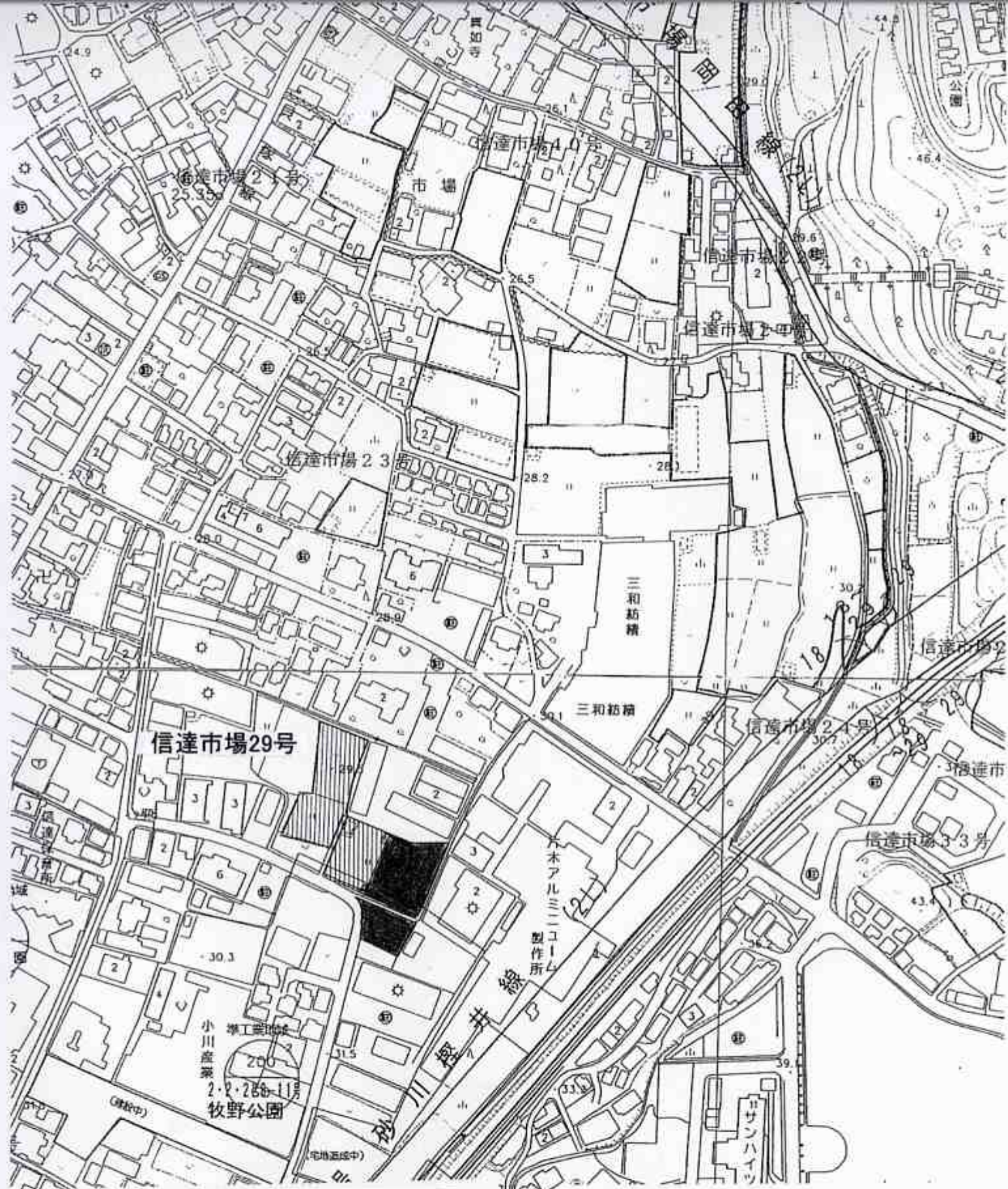
凡例	
	区域界
	変更後の区域
	変更廃止する区域

参考図			
平成19年度			
南部大阪都市計画生産緑地地区			
新旧対照図(詳細図)			
縮尺	S=1/2,500	図面番号	2/9
泉南市			



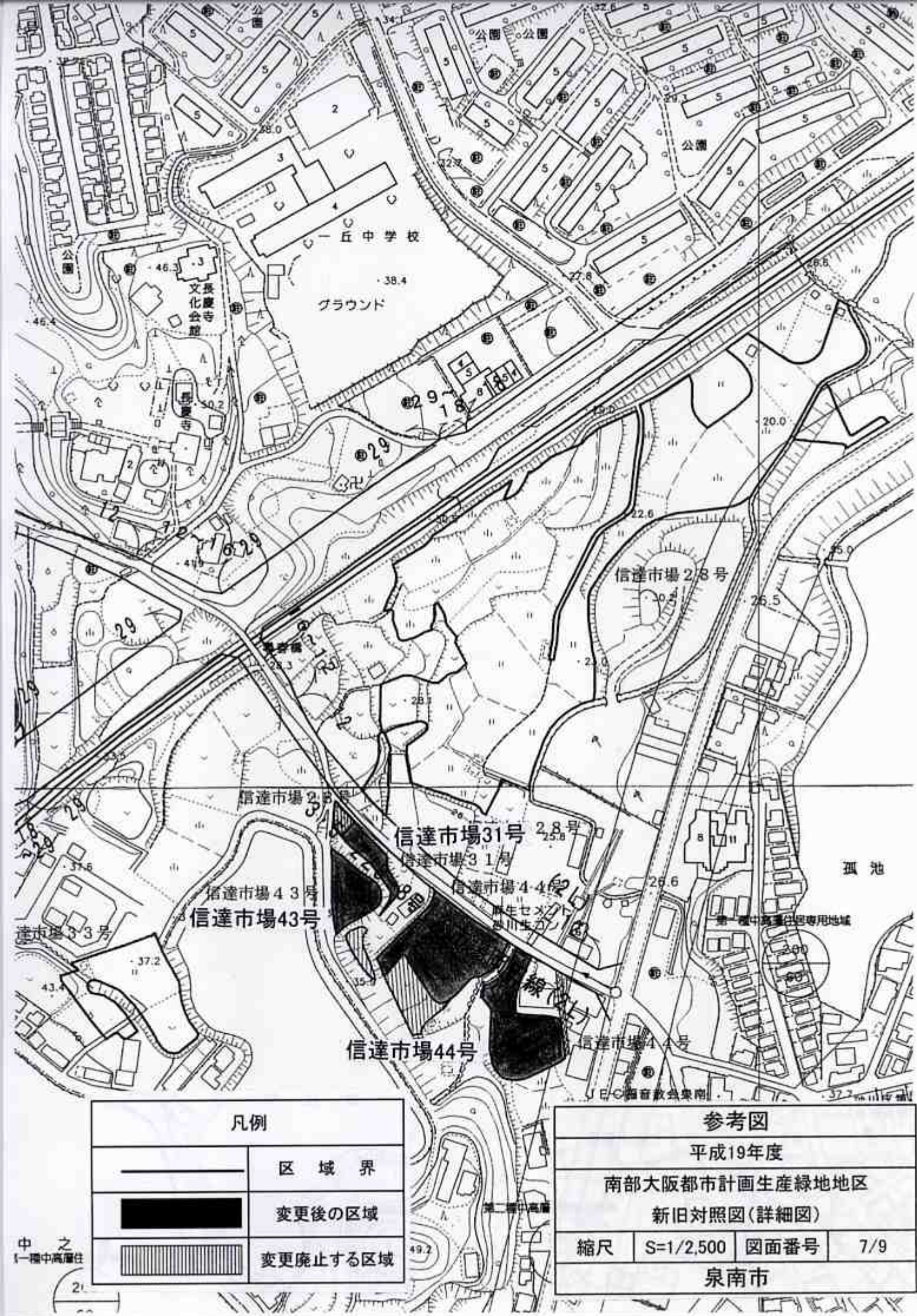
凡例	
	区域界
	変更後の区域
	変更廃止する区域

参考図		
平成19年度		
南部大阪都市計画生産緑地地区		
新旧対照図(詳細図)		
縮尺	S=1/2,500	図面番号
		3/9
泉南市		






凡例	
	区域界
	変更後の区域
	変更廃止する区域

参考図			
平成19年度			
南部大阪都市計画生産緑地地区			
新旧対照図(詳細図)			
縮尺	S=1/2,500	図面番号	6/9
泉南市			



凡例

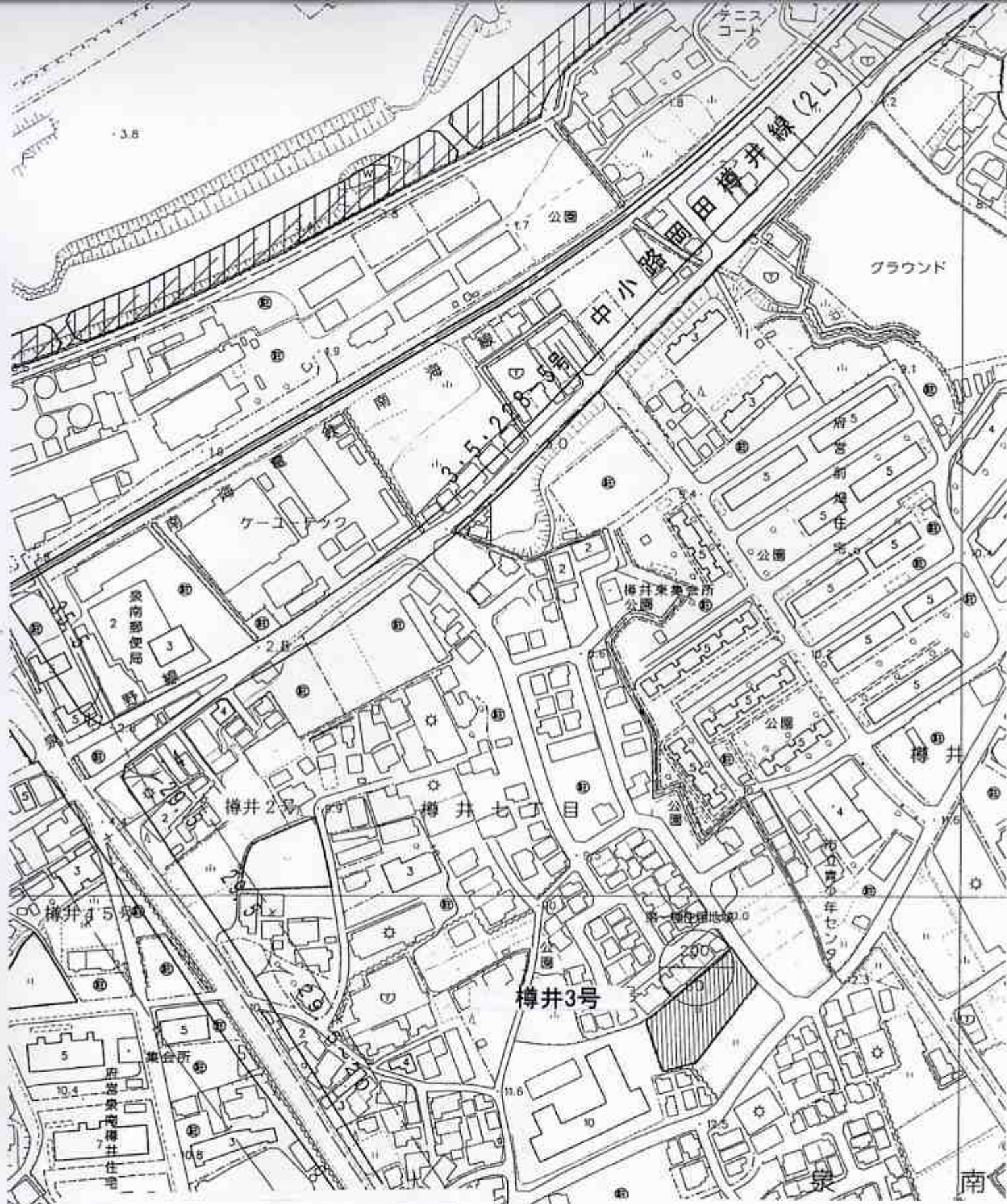
	区域界
	変更後の区域
	変更廃止する区域

参考図

平成19年度			
南部大阪都市計画生産緑地地区			
新旧対照図(詳細図)			
縮尺	S=1/2,500	図面番号	7/9
泉南市			

中之
一階中高層住

21



凡例	
	区域界
	変更後の区域
	変更廃止する区域

参考図			
平成19年度			
南部大阪都市計画生産緑地地区			
新旧対照図(位置図)			
縮尺	S=1/10,000	図面番号	9/9
泉南市			