

南部大阪都市計画緑地の変更（府決定）

南部大阪都市計画緑地中第0-2号りんくう公園を次のように変更する。

| 名 称 | | 位 置 | 面 積 | 備 考 |
|-----|--------|---|----------|------------------------------------|
| 番 号 | 緑 地 名 | | | |
| 0-2 | りんくう公園 | 泉佐野市 りんくう往来北及びりんくう 往来南 各地内 泉南郡田尻町 りんくうポート北及びりんく うポート南 各地内 泉南市 りんくう南浜地内 | 約 61.2ha | 園 路 広 場 修景施設 休養施設 便益施設 |




理 由

南部大阪都市計画緑地中第0-2号りんくう公園について、緑地の利用増進を図るため、緑地の区域変更を行い、公園・緑地機能の向上を図る都市計画変更を行うものである。

箇所図



都市計画平面図

| 凡 例 | |
|---|--------|
|  | 変更後区域 |
|  | 追加する区域 |
|  | 削除する区域 |

