

## 南部大阪都市計画区域区分の変更（大阪府決定）

都市計画区域区分を次のように変更する。

### 1. 市街化区域及び市街化調整区域の区分

「計画図のとおり」

### 2. 人口フレーム

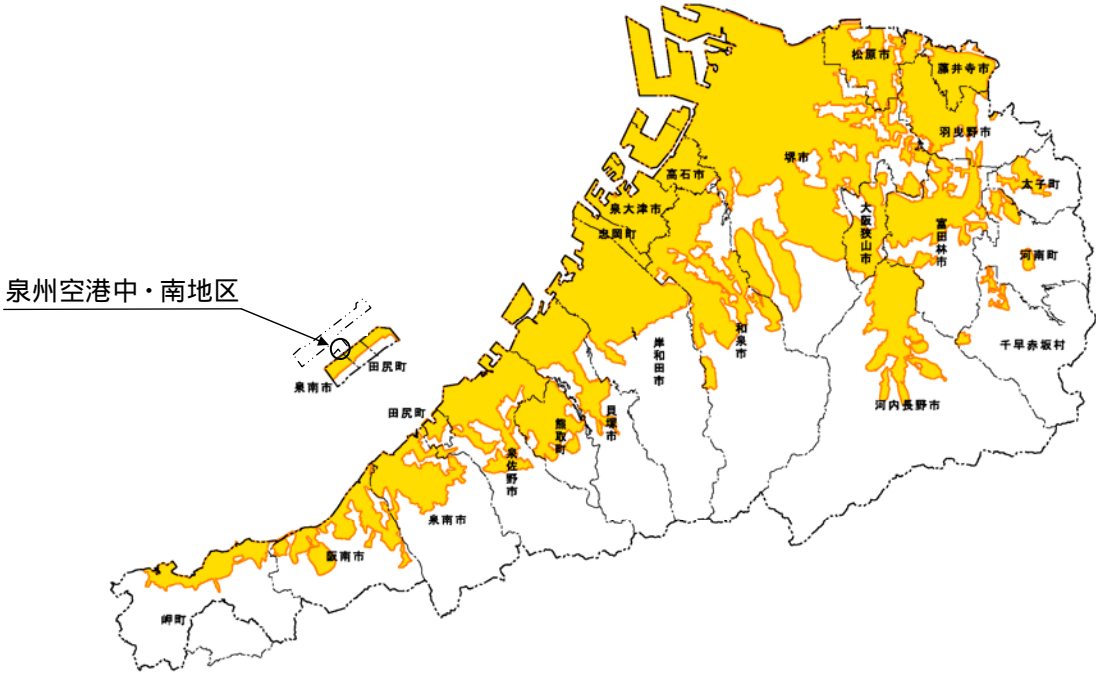
区 分 \ 年 次	平成12年 (基準年次)	平成22年 (目標年次)
年 次	2,395千人	2,383千人
市街化区域内人口	2,223千人	2,211千人
配分する人口		2,202.2千人
保留する人口		8.8千人
特定保留		
一般保留		8.8千人

## 理 由

関西国際空港 2 期島については、市街化区域への編入を保留する地区としていたが、一部区域について埋立が完了し、土地利用が確実になったと判断したことから、市街化区域に編入する。

併せて、2 期島の整備に伴い、1 期島において土地利用が変更された区域を、市街化調整区域に編入する。

# 位置图



凡 例	
	市街化区域
	都市計画区域
	市町村界




# 計 画 図


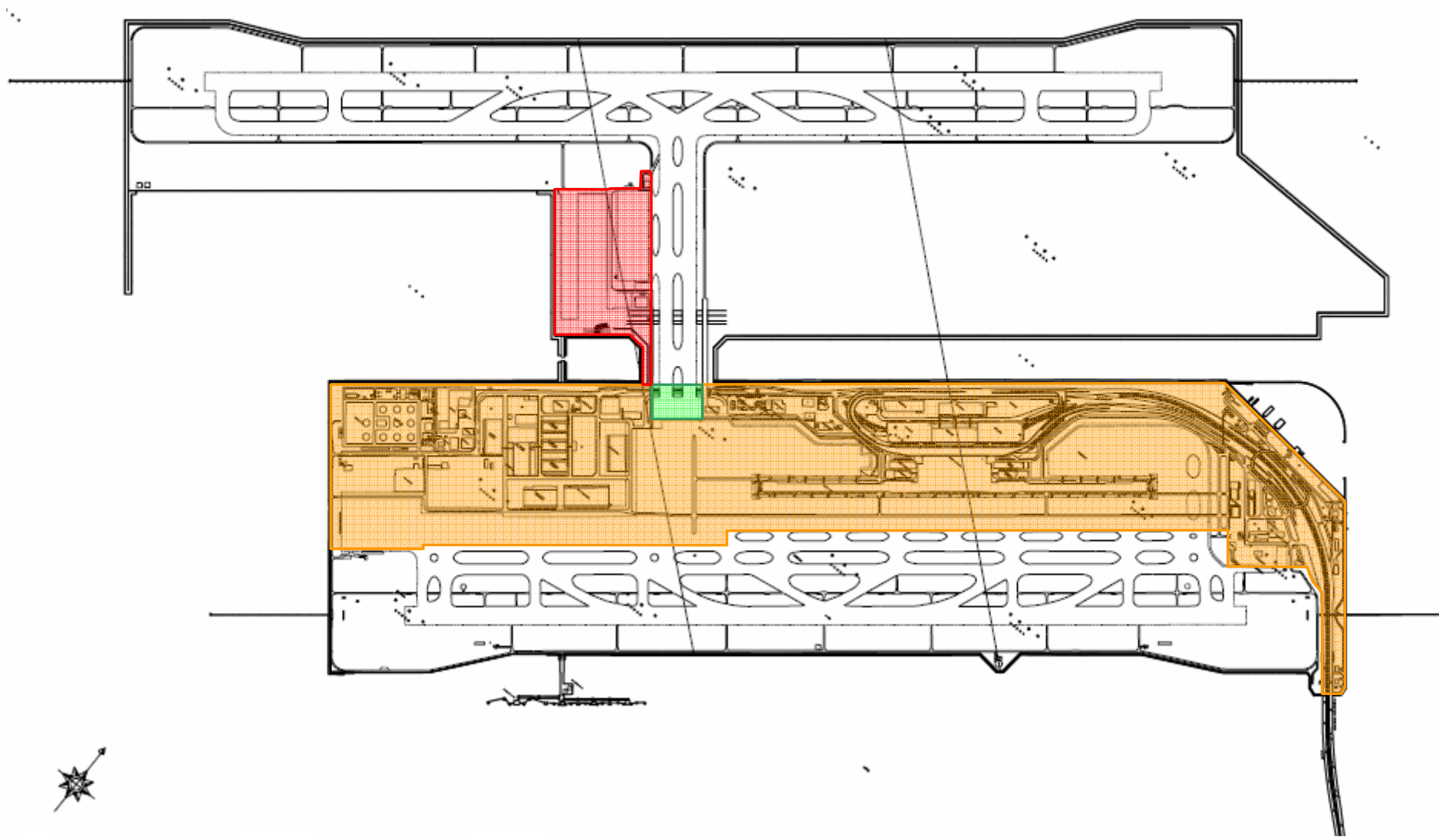
## 南部大阪都市計画区域

(泉南市・田尻町)

縮尺 1/25,000

全 1 枚

凡 例	
現行市街化区域	
市街化区域へ編入する区域	
市街化調整区域へ編入する区域	






# 計 画 図

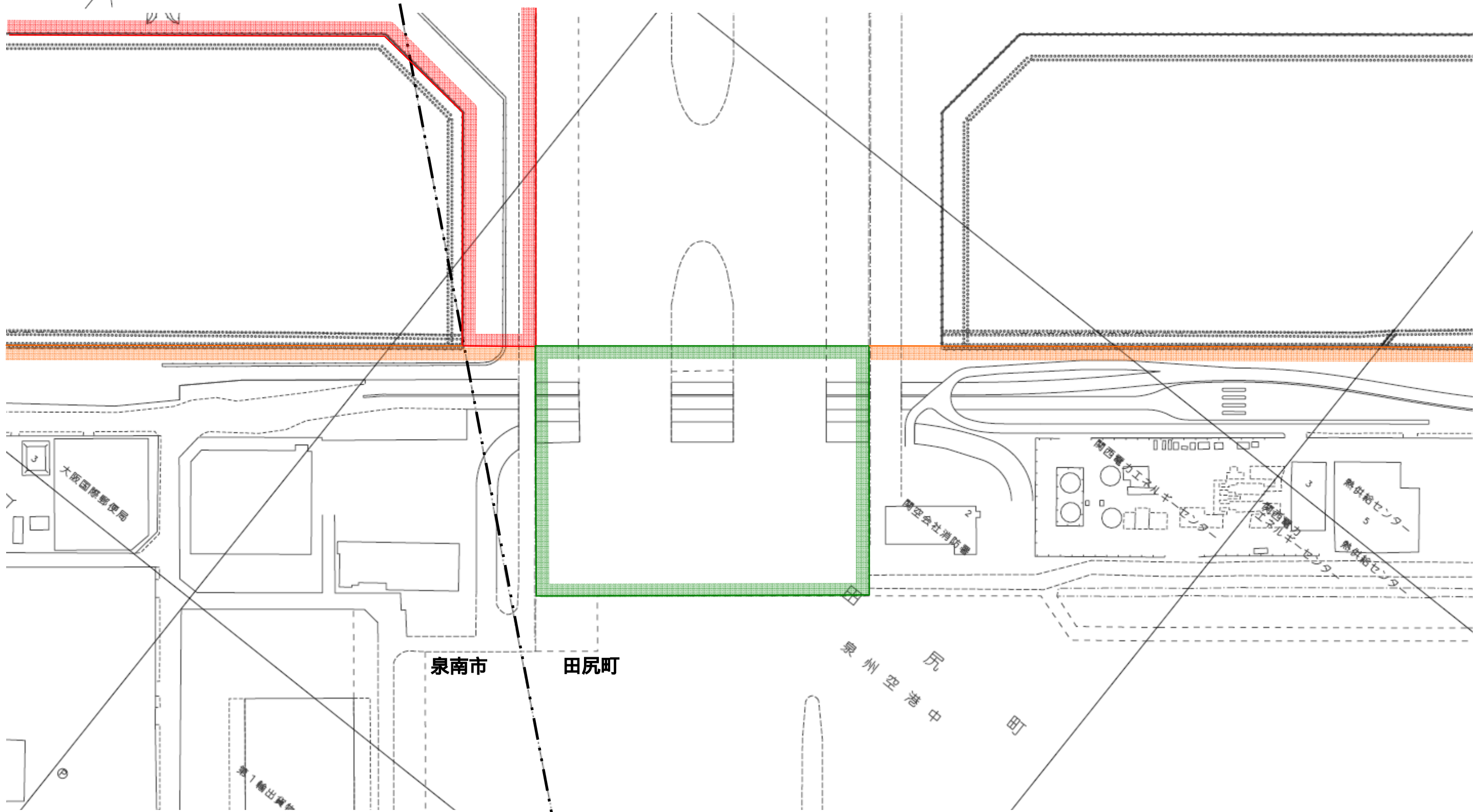
## 南部大阪都市計画区域

(泉南市・田尻町)

縮尺 1/2,500

全 2 枚

凡 例	
現行市街化区域	
市街化区域へ編入する区域	
市街化調整区域へ編入する区域	



大阪国際郵便局

関西会社消防署

関西電力エネルギーセンター

関西電力エネルギーセンター

熱供給センター

熱供給センター


泉南市

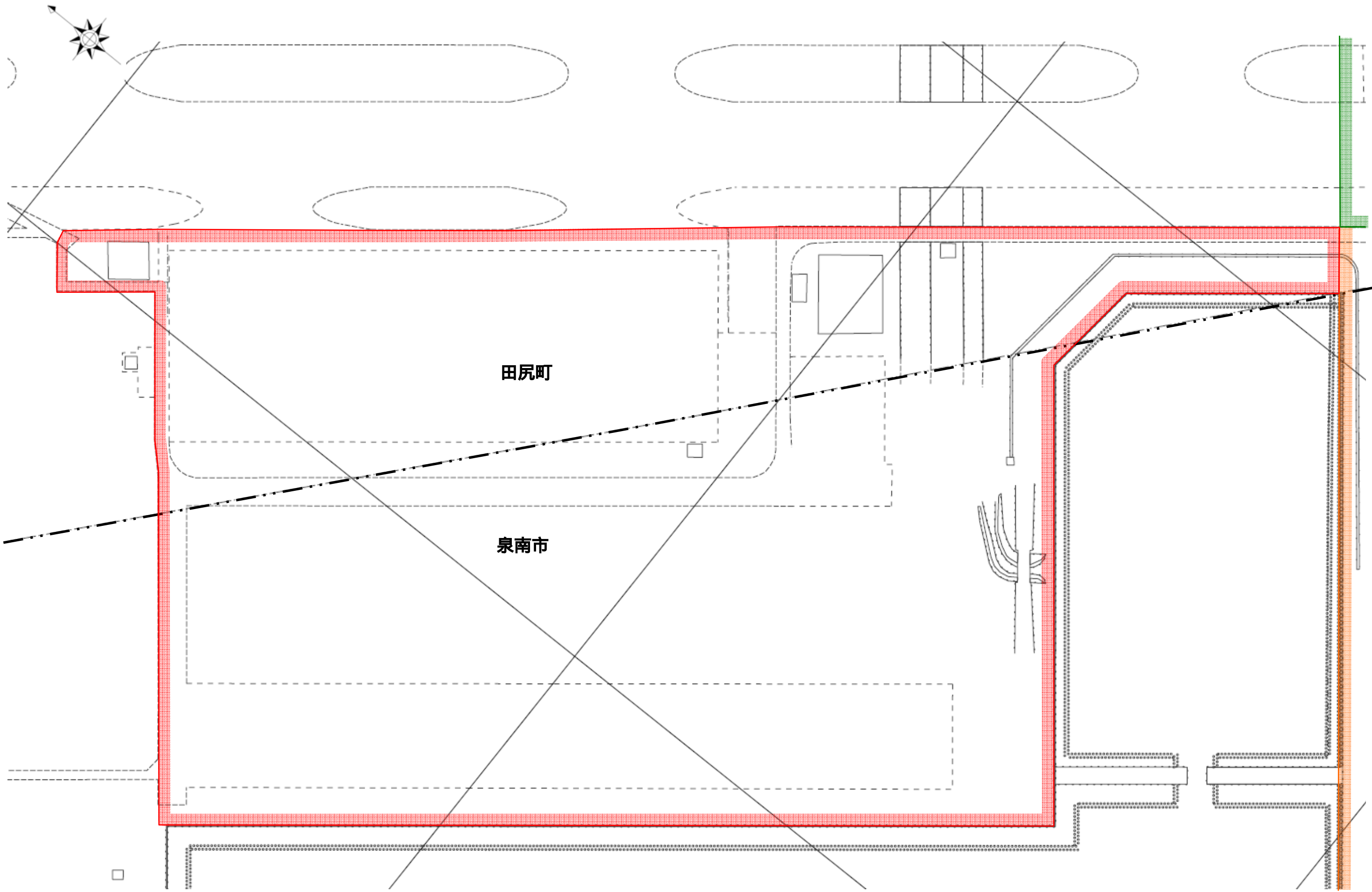
田尻町

泉州空港中町

第1輸出貨物

1:2,500





1:2,500

