

南部大阪都市計画生産緑地地区の変更（泉南市決定）

南部大阪都市計画生産緑地地区（泉南市決定）を次のように変更する。

名 称	位 置	面 積	備 考	図面番号
男里 29 号	男里四丁目地内	約 0.29ha	区域変更	7/10
男里 11 号	男里四丁目地内	約 3.25ha	区域変更	3/10、7/10
男里 27 号	男里五丁目地内	約 0.23ha	区域変更	4/10、8/10
男里 43 号	男里五丁目地内	約 0.06ha	区域追加	3/10
男里 20 号	樽井四丁目地内	——	廃 止	4/10
信達市場 20 号	信達市場地内及び 信達牧野地内	約 0.77ha	区域変更	4/10
小 計		約 4.60ha		
岡田 1 号他 229 地区		約 61.85ha	変更なし	
合 計	234 地区	約 66.45ha		

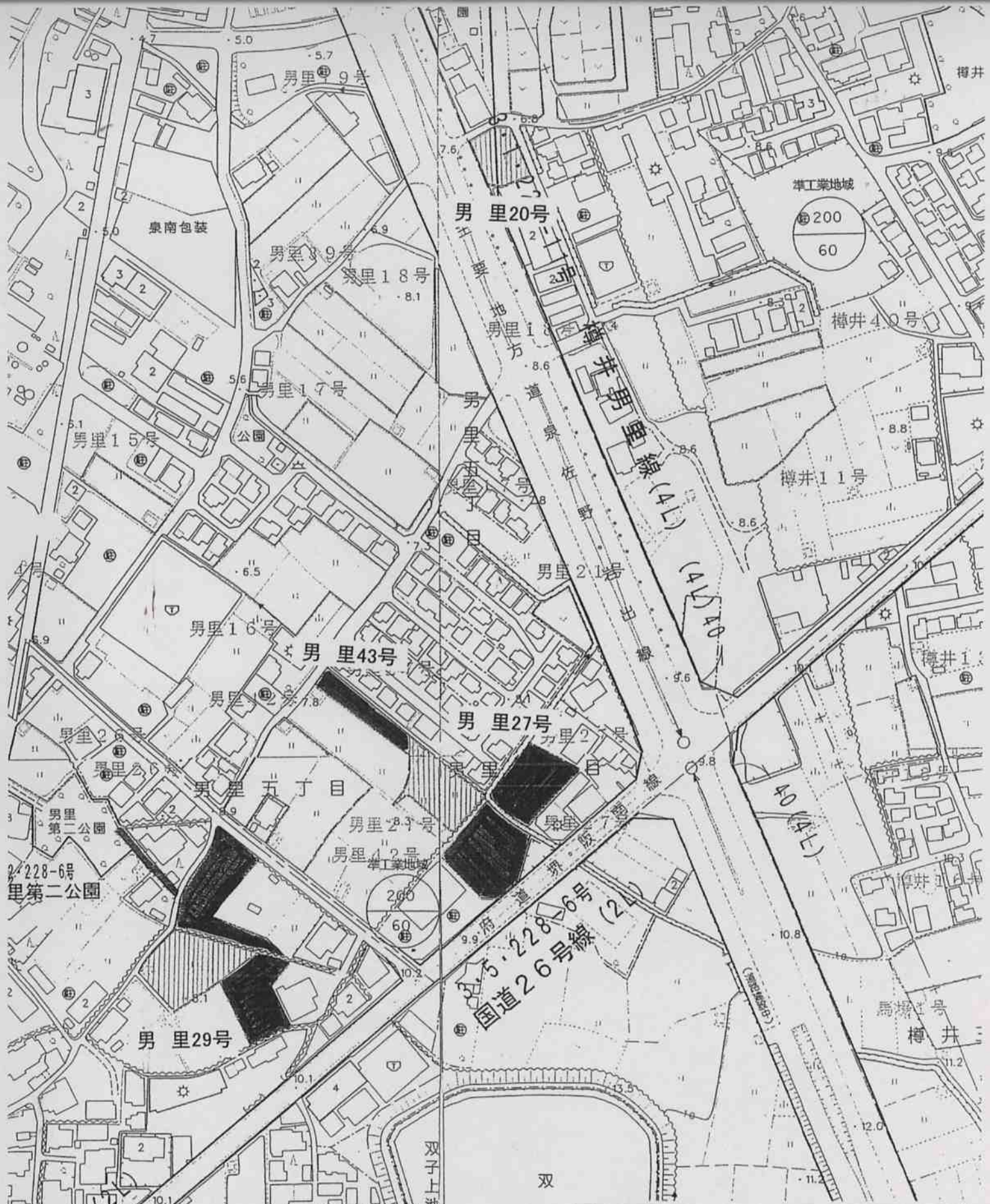
「位置及び区域は計画図表示のとおり」

理 由

生産緑地地区について、農業従事者の故障が生じ、後継者もないために買取り申出がなされ、関係機関への買取りや農業委員会を通じて斡旋を行いました。希望者がなかったため、生産緑地法第14条に基づく生産緑地内における行為の制限の解除が行われたことから、本案のとおり生産緑地地区の変更をしようとするものである。

南部大阪都市計画生産緑地地区の変更 位置図

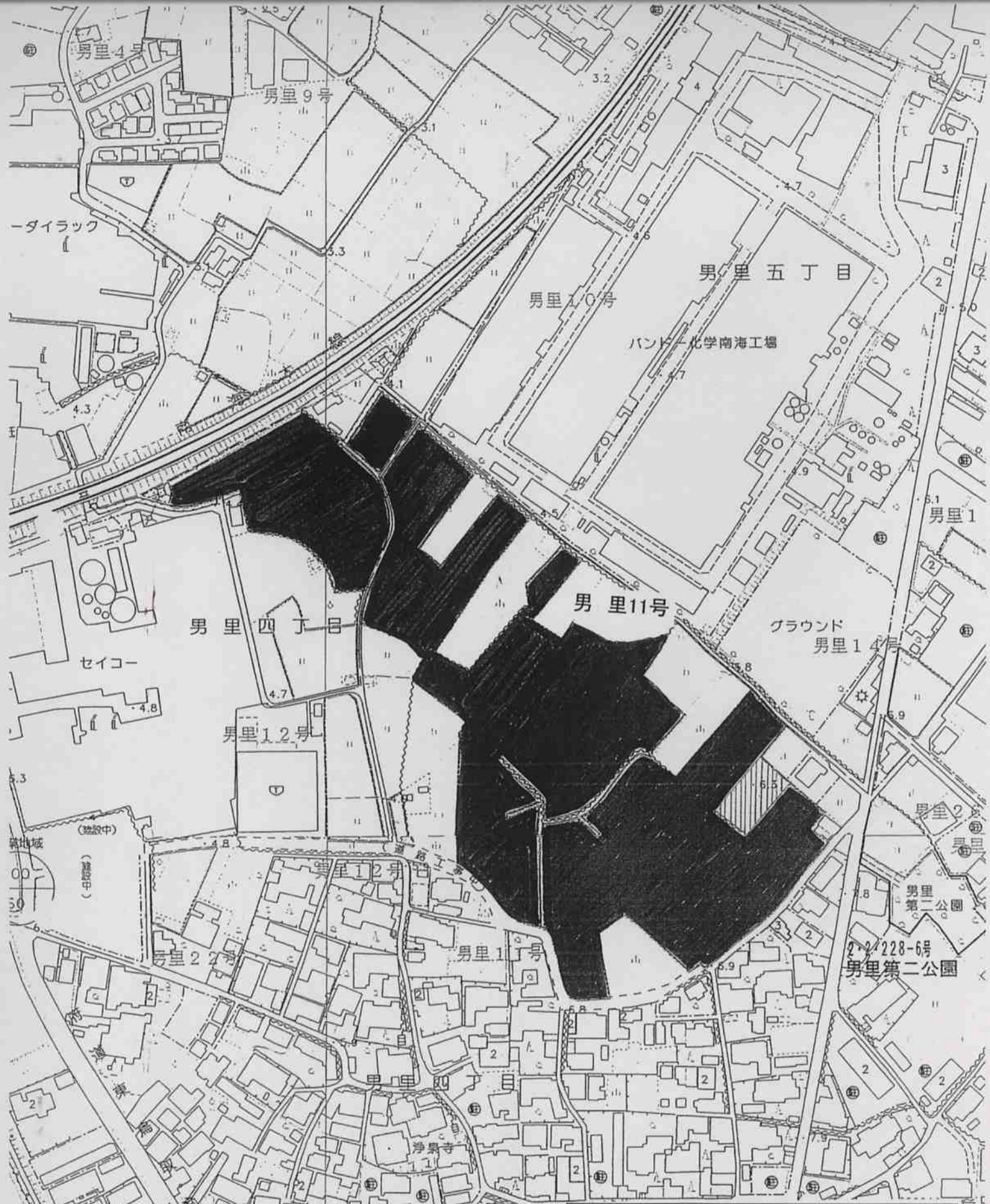




凡例	
	区域界
	変更追加する区域
	変更廃止する区域

参考図			
平成22年度			
南部大阪都市計画生産緑地地区			
新旧対照図(詳細図)			
縮尺	S=1/2,500	図面番号	1/3
泉南市			

双
子
下
池

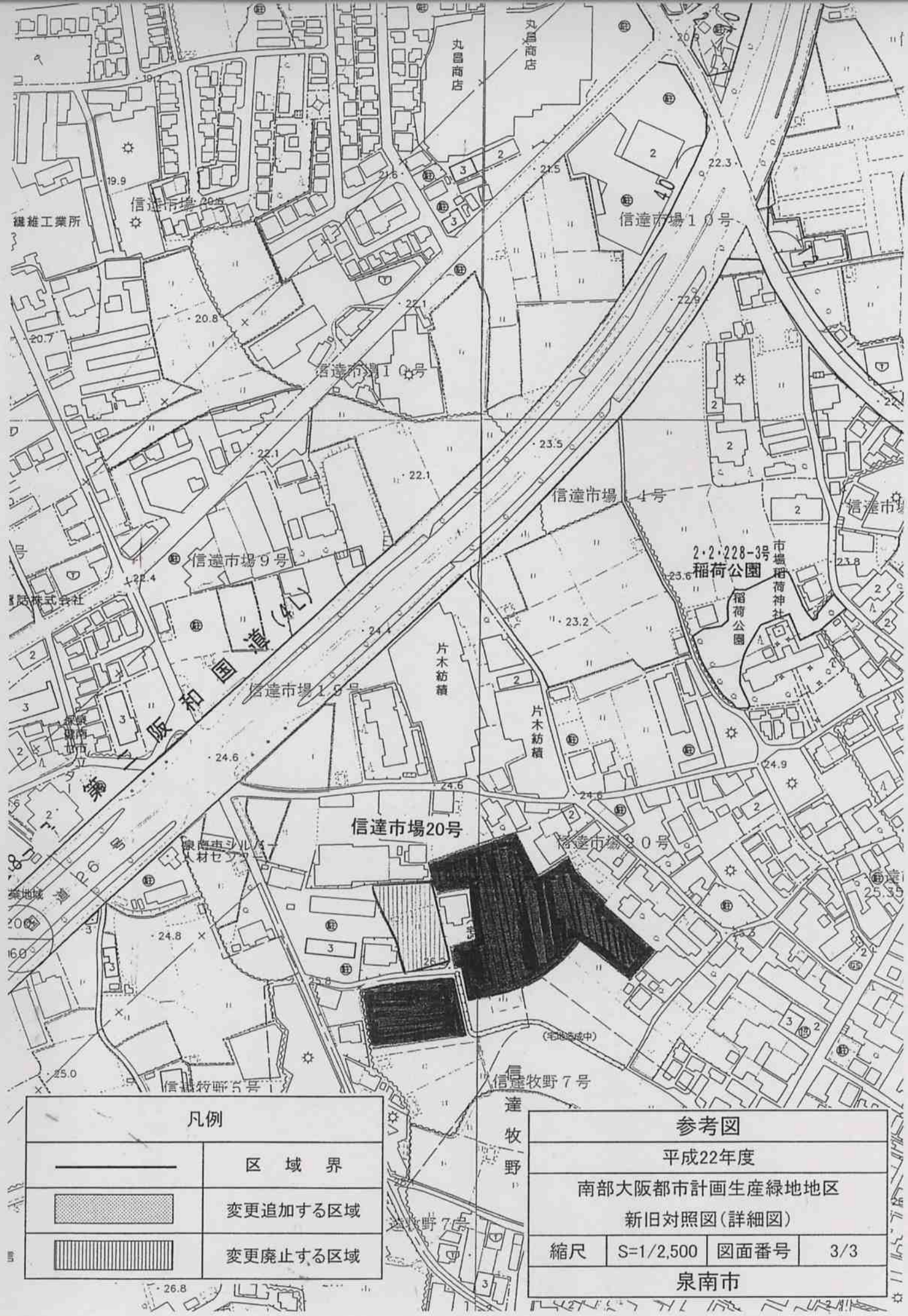


凡例

	区域界
	変更追加する区域
	変更廃止する区域

参考図

平成22年度			
南部大阪都市計画生産緑地地区			
新旧対照図(詳細図)			
縮尺	S=1/2,500	図面番号	2/3
泉南市			



凡例

	区域界
	変更追加する区域
	変更廃止する区域

参考図

平成22年度		
南部大阪都市計画生産緑地地区		
新旧対照図(詳細図)		
縮尺	S=1/2,500	図面番号 3/3
泉南市		