

## 南部大阪都市計画区域区分の変更（大阪府決定）

南部大阪都市計画区域区分を次のように変更する。

### 1. 市街化区域と市街化調整区域との区分

「位置及び区域は位置図及び計画図表示のとおり」

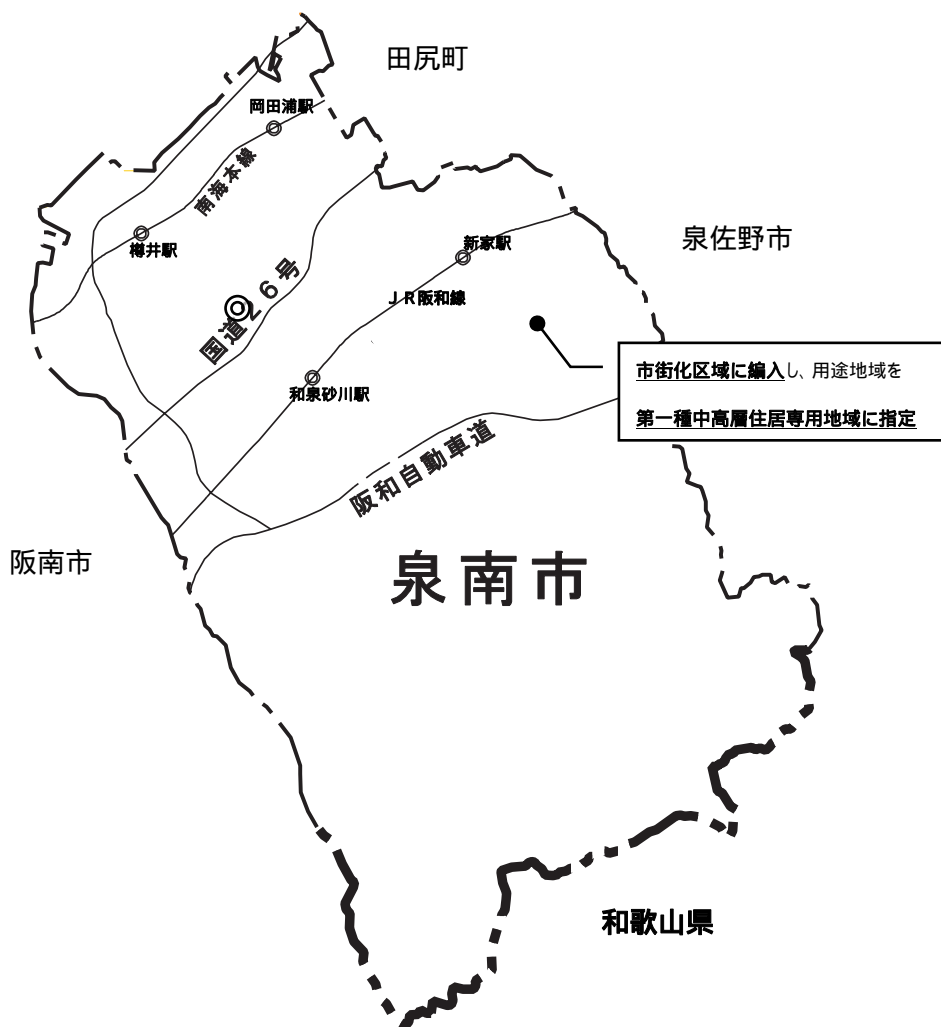
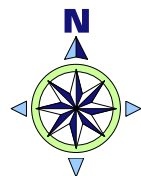
### 2. 人口フレーム

区 分	年 次	平成17年 (基準年次)	平成27年 (目標年次)
都市計画区域内人口		2,397.6千人	2,369.0千人
市街化区域内人口		2,240.2千人	2,222.3千人
配分する人口		—	2,219.5千人
保留する人口		—	2.8千人
特定保留		—	1.0千人
一般保留		—	1.8千人

## 理 由

南部大阪都市計画区域の整備、開発及び保全の方針（都市計画区域マスタープラン）の変更に伴い、新たに「区域区分（線引き）の決定に関する方針」が定められたことから、本方針に基づき、区域区分の変更を行うものである。

位置図



# 計 画 図

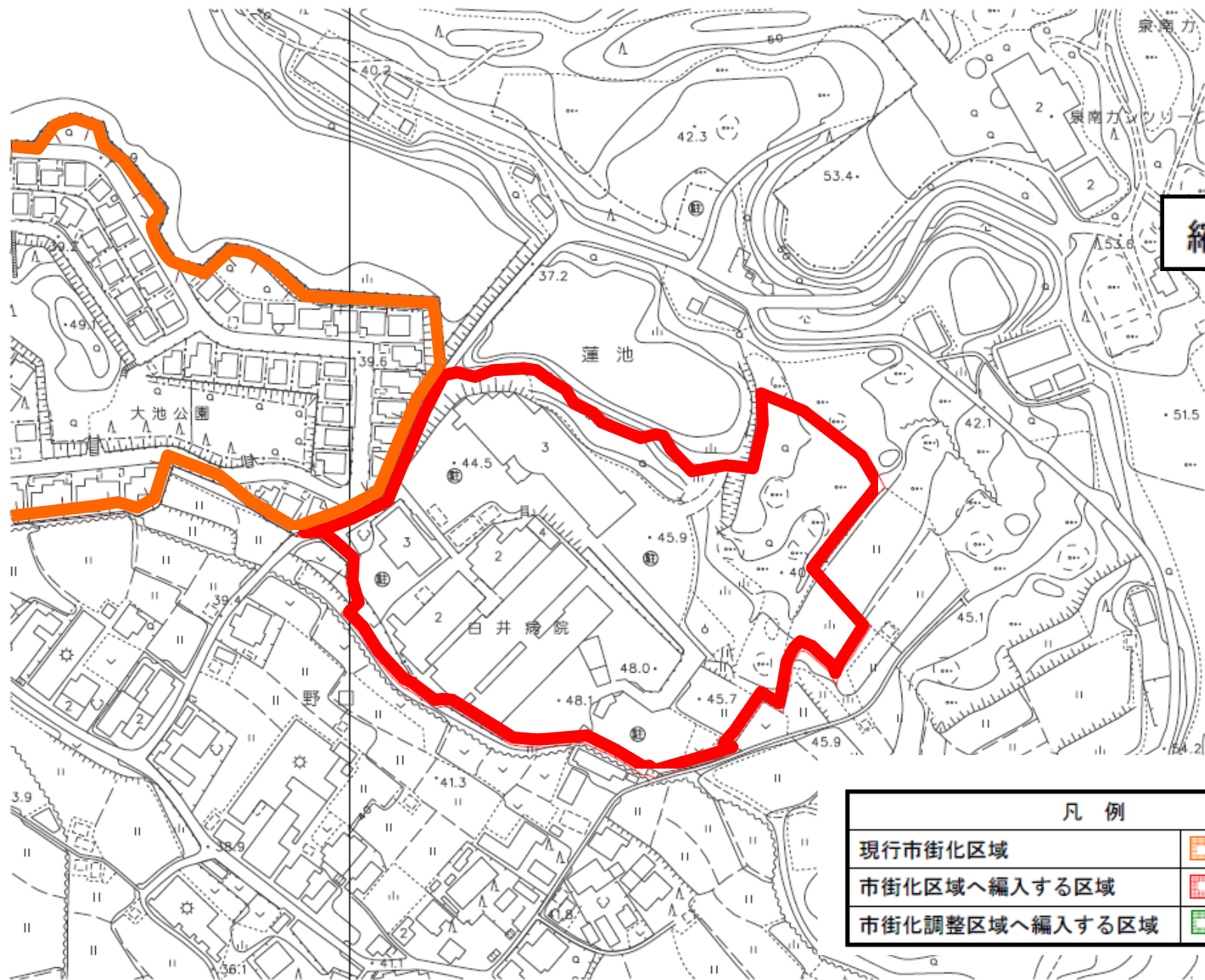
## 南部大阪都市計画区域

(泉南市)

縮尺 1/2,500

全 1 枚

凡 例	
現行市街化区域	
市街化区域へ編入する区域	
市街化調整区域へ編入する区域	



縮尺 1/2,500

凡例	
現行市街化区域	
市街化区域へ編入する区域	
市街化調整区域へ編入する区域	