

計 画 書

南部大阪都市計画防火地域及び準防火地域の変更（泉南市決定）

都市計画防火地域及び準防火地域を次のように変更する。

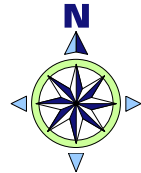
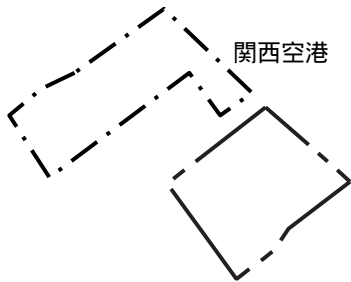
種 類	面 積	備 考
防火地域	約 1.9ha	
準防火地域	約 79ha	



「位置及び区域は計画図表示の通り」

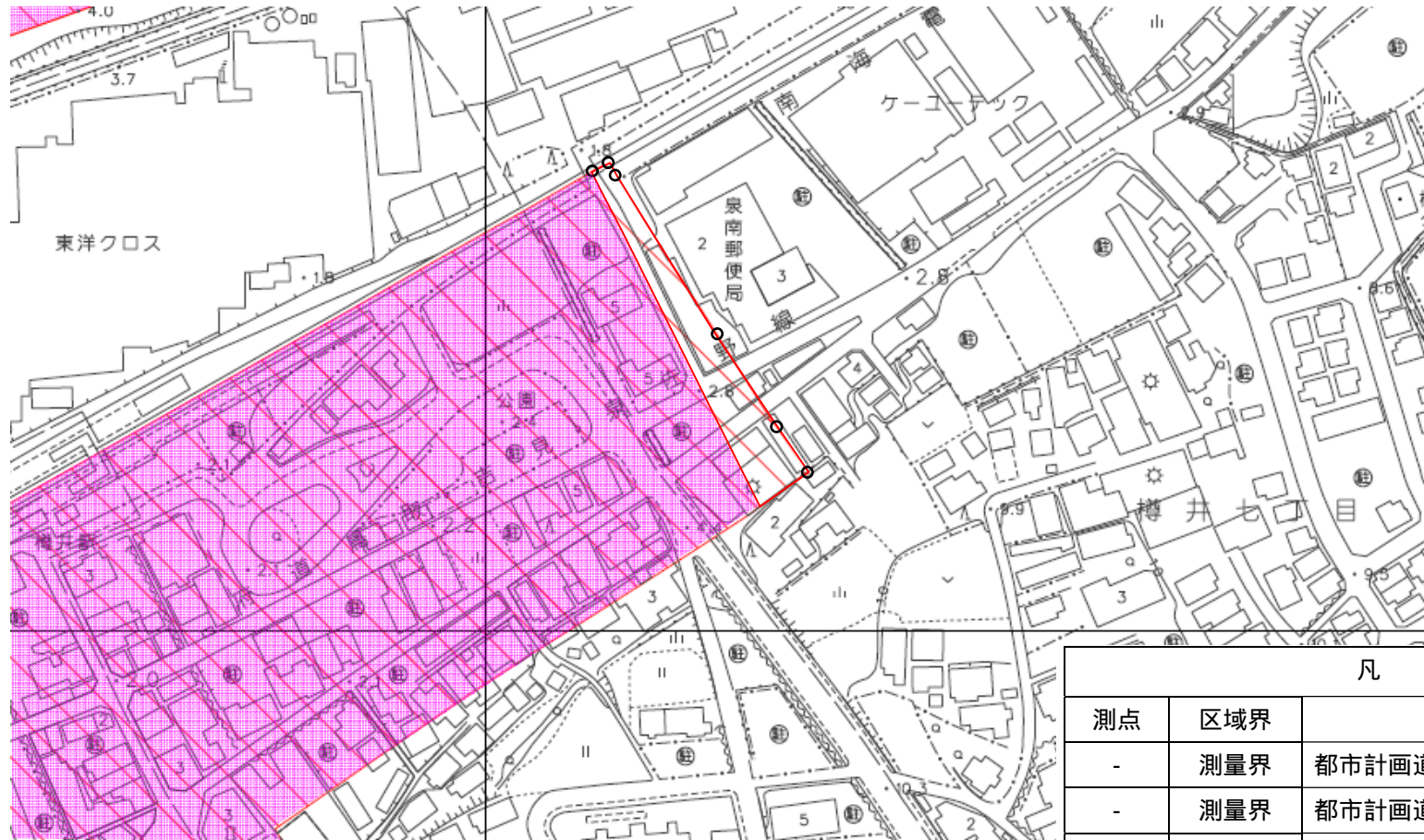
理 由 書

用途地域の変更に伴い、都市の不燃化の促進と、災害に強いまちづくりの推進を図るため、本案のとおり防火地域及び準防火地域を変更しようとするものである。

位置図



凡 例	旧	新
準防火地域		



 : 準防火地域

 : 新たに準防火地域に指定される区域

凡 例		
測点	区域界	備考
-	測量界	都市計画道路信達樽井線東端から 25m
-	測量界	都市計画道路から 25m の見通し線
-	測量界	都市計画道路信達樽井線東端から 25m
-	測量界	都市計画道路から 25m の見通し線
	鉄道敷界	鉄道敷中心線(南海本線)