

南部大阪都市計画生産緑地地区の変更（泉南市決定）

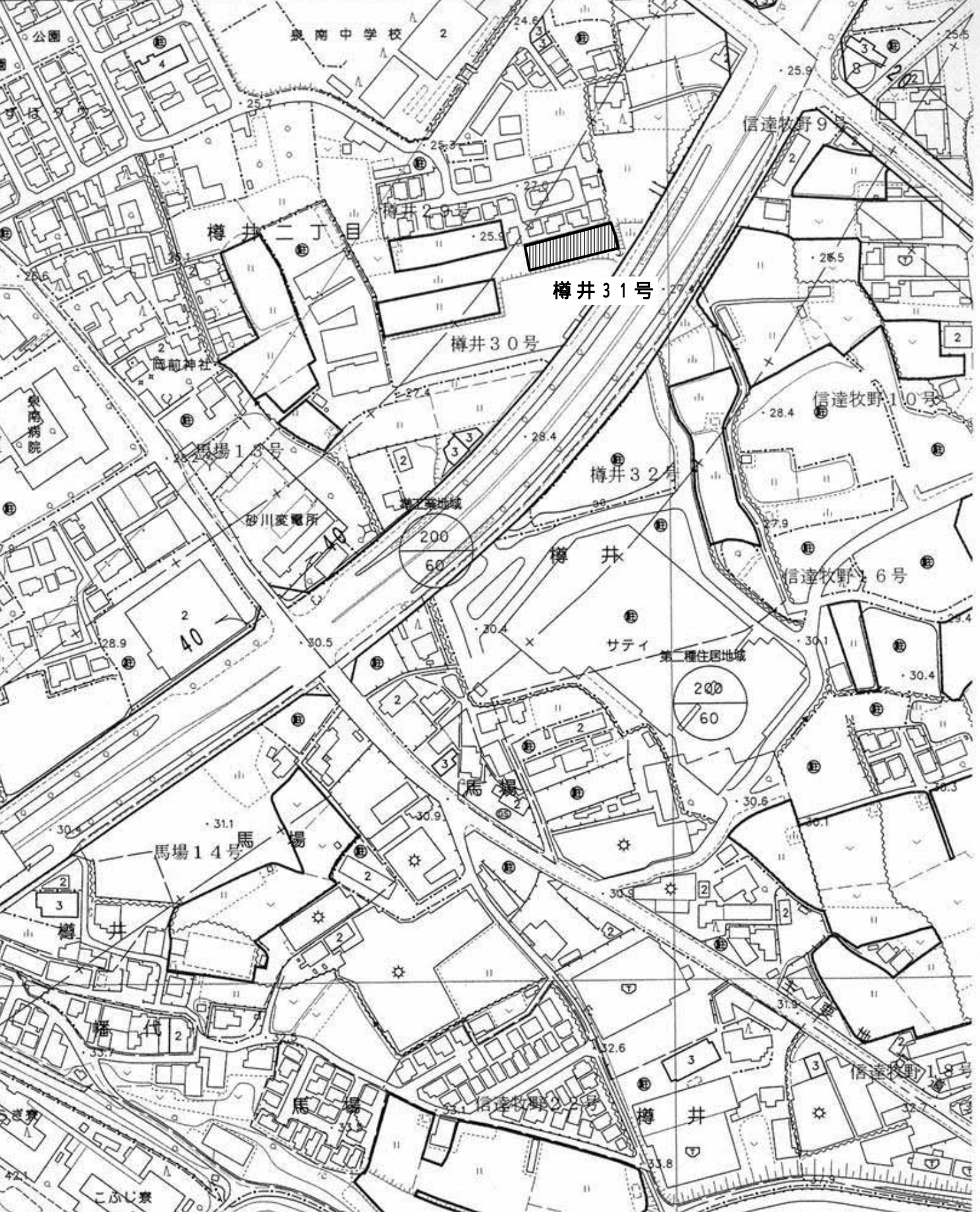
南部大阪都市計画生産緑地地区（泉南市決定）を次のように変更する。




名 称	位 置	面 積	備 考	図面番号
樽井 31 号	樽井二丁目地内	————	廃 止	8 / 10
樽井 37 号	樽井六丁目地内	————	廃 止	4 / 10
信達牧野 17 号	信達牧野地内	約 0.75ha	区域変更	8 / 10
信達牧野 36 号	信達牧野地内	約 0.11ha	区域追加	8 / 10
新家 8 号	新家地内	————	廃 止	6 / 10
樽井 39 号	樽井四丁目地内	約 0.26ha	区域変更	4 / 10
岡田 6 号	岡田三丁目地内	————	廃 止	1 / 10
岡田 7 号	岡田三丁目地内	————	廃 止	1 / 10
中小路 2 号	中小路一丁目	————	廃 止	4 / 10
小 計		約 1.12ha		
岡田 1 号他 225 地区		約 64.41ha	変更なし	
合 計	229 地区	約 65.53ha		

「位置及び区域は計画図表示のとおり」

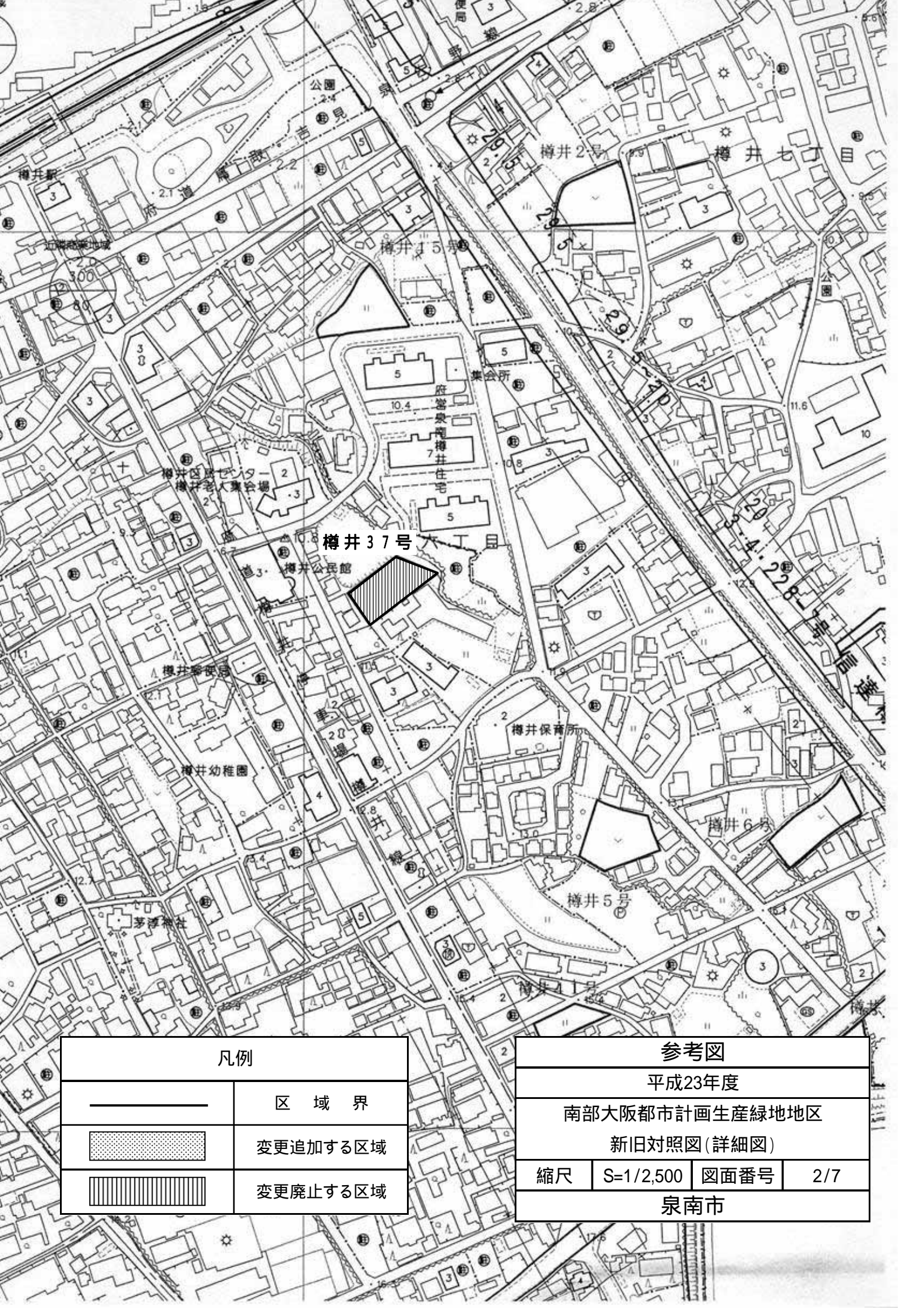
理 由

生産緑地地区について、農業従事者の死亡及び故障が生じ、後継者もないために買取り申出がなされ、関係機関への買取りや農業委員会を通じて斡旋を行いましたが、希望者がなかったため、生産緑地法第14条に基づく生産緑地内における行為の制限の解除が行われたことから、本案のとおり生産緑地地区の廃止及び変更をしようとするものである。






凡例	
	区域界
	変更追加する区域
	変更廃止する区域

参考図			
平成23年度			
南部大阪都市計画生産緑地地区			
新旧対照図(詳細図)			
縮尺	S=1/2,500	図面番号	1/7
泉南市			

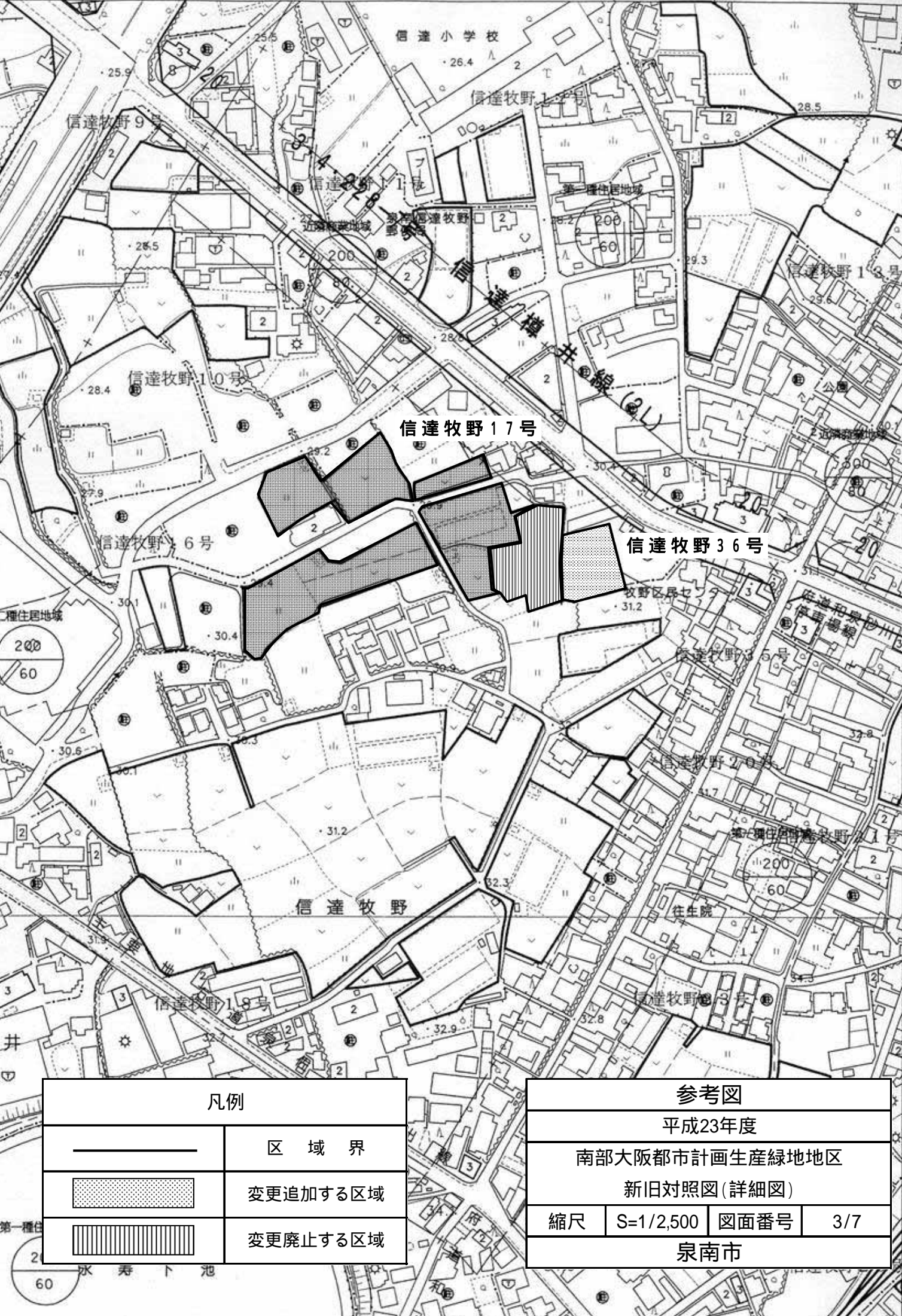


凡例




	区域界
	変更追加する区域
	変更廃止する区域

参考図

平成23年度			
南部大阪都市計画生産緑地地区			
新旧対照図(詳細図)			
縮尺	S=1/2,500	図面番号	2/7
泉南市			

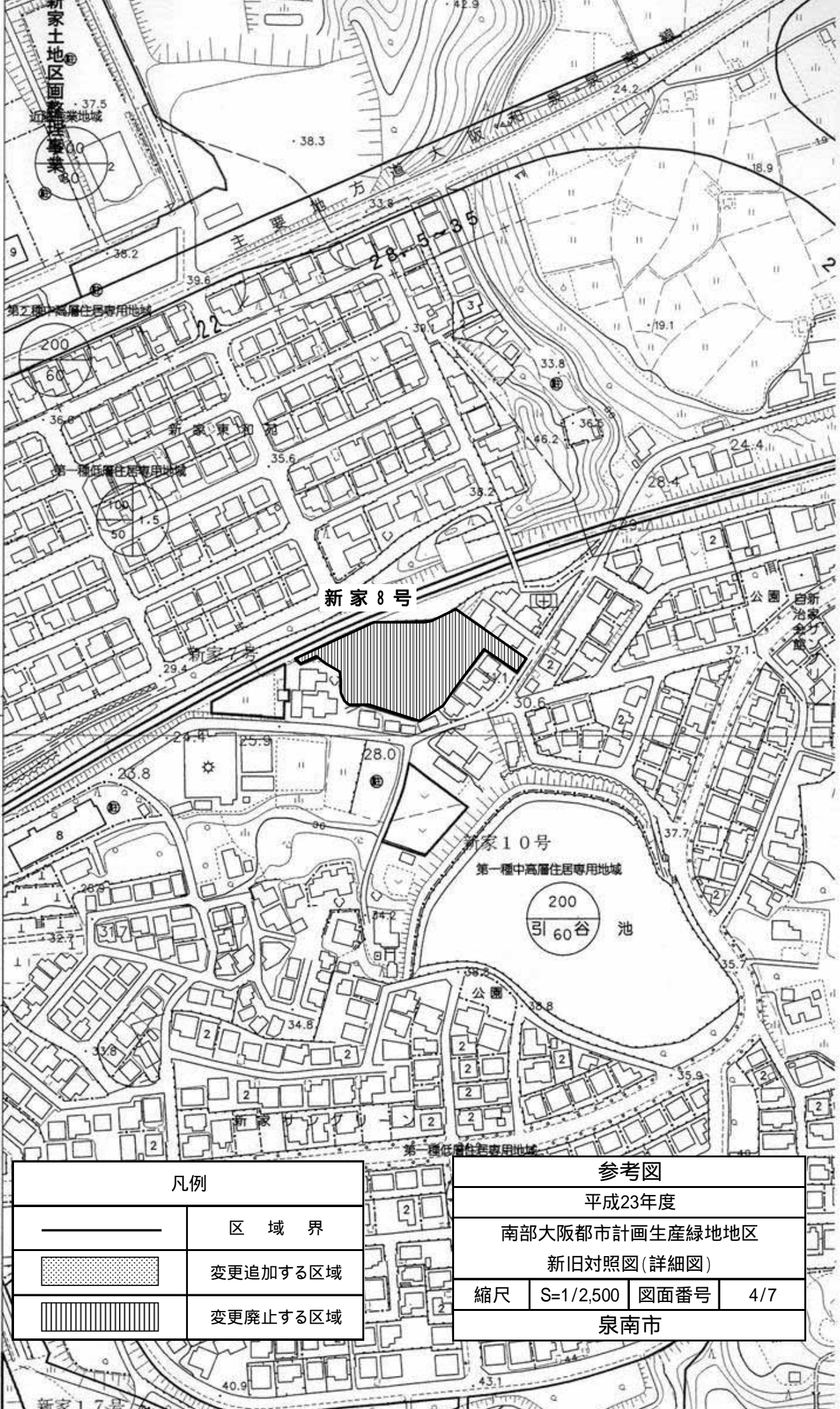


凡例

	区域界
	変更追加する区域
	変更廃止する区域

参考図

平成23年度			
南部大阪都市計画生産緑地地区			
新旧対照図(詳細図)			
縮尺	S=1/2,500	図面番号	3/7
泉南市			

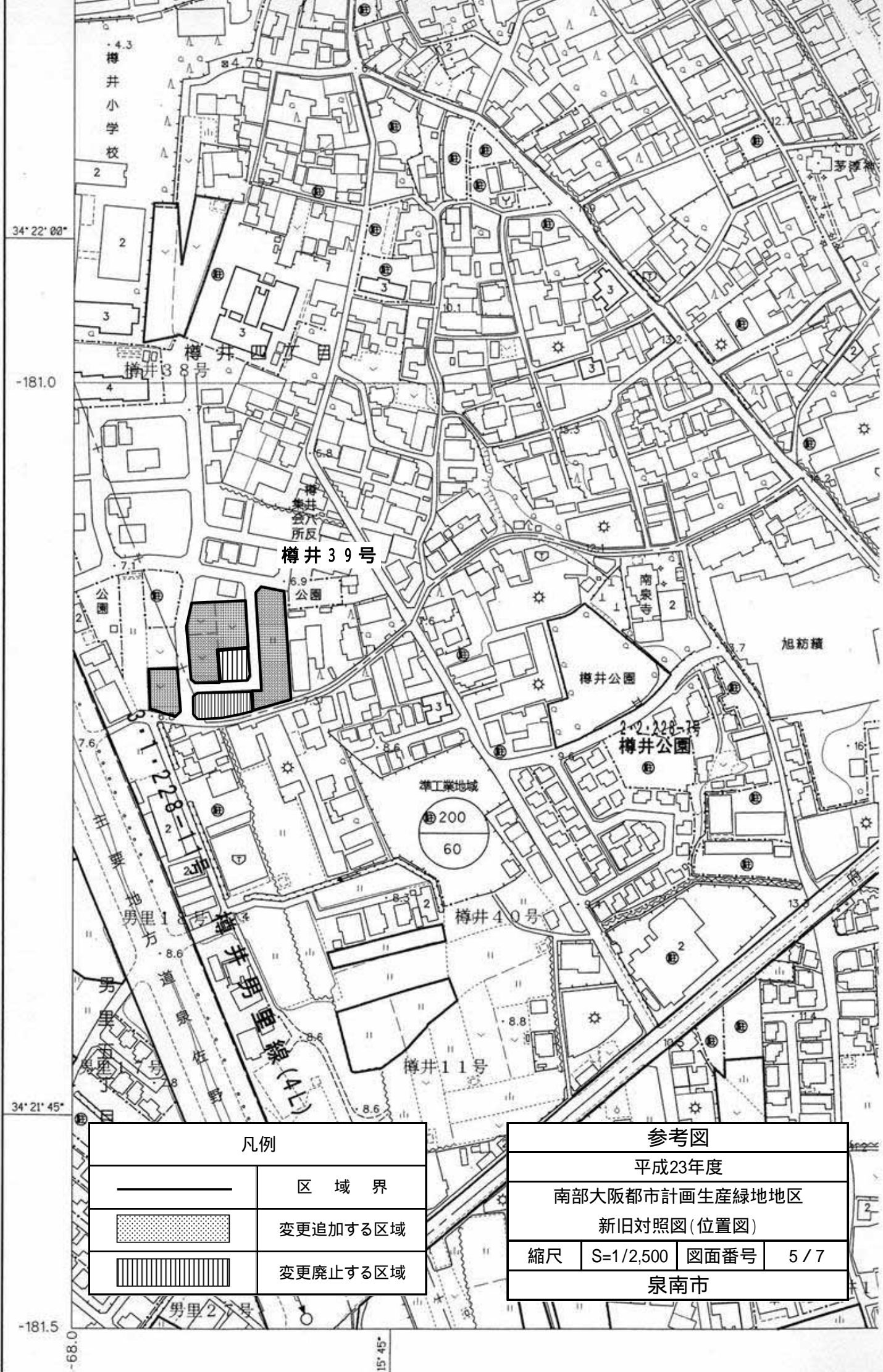


34° 22' 15"
-180.5

B2-3

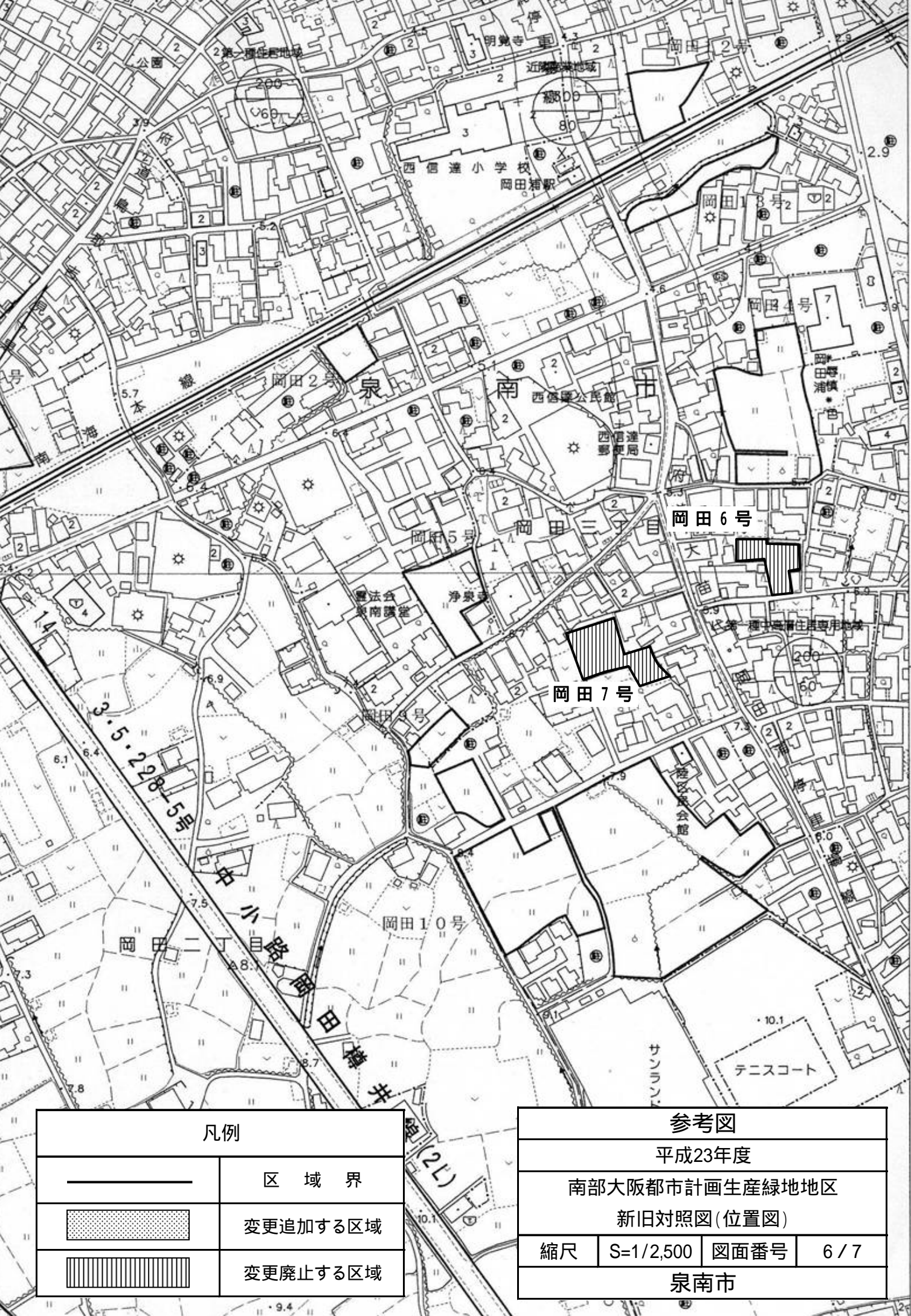
凡例	
	区域界
	変更追加する区域
	変更廃止する区域

参考図			
平成23年度			
南部大阪都市計画生産緑地地区			
新旧対照図(詳細図)			
縮尺	S=1/2,500	図面番号	4/7
泉南市			



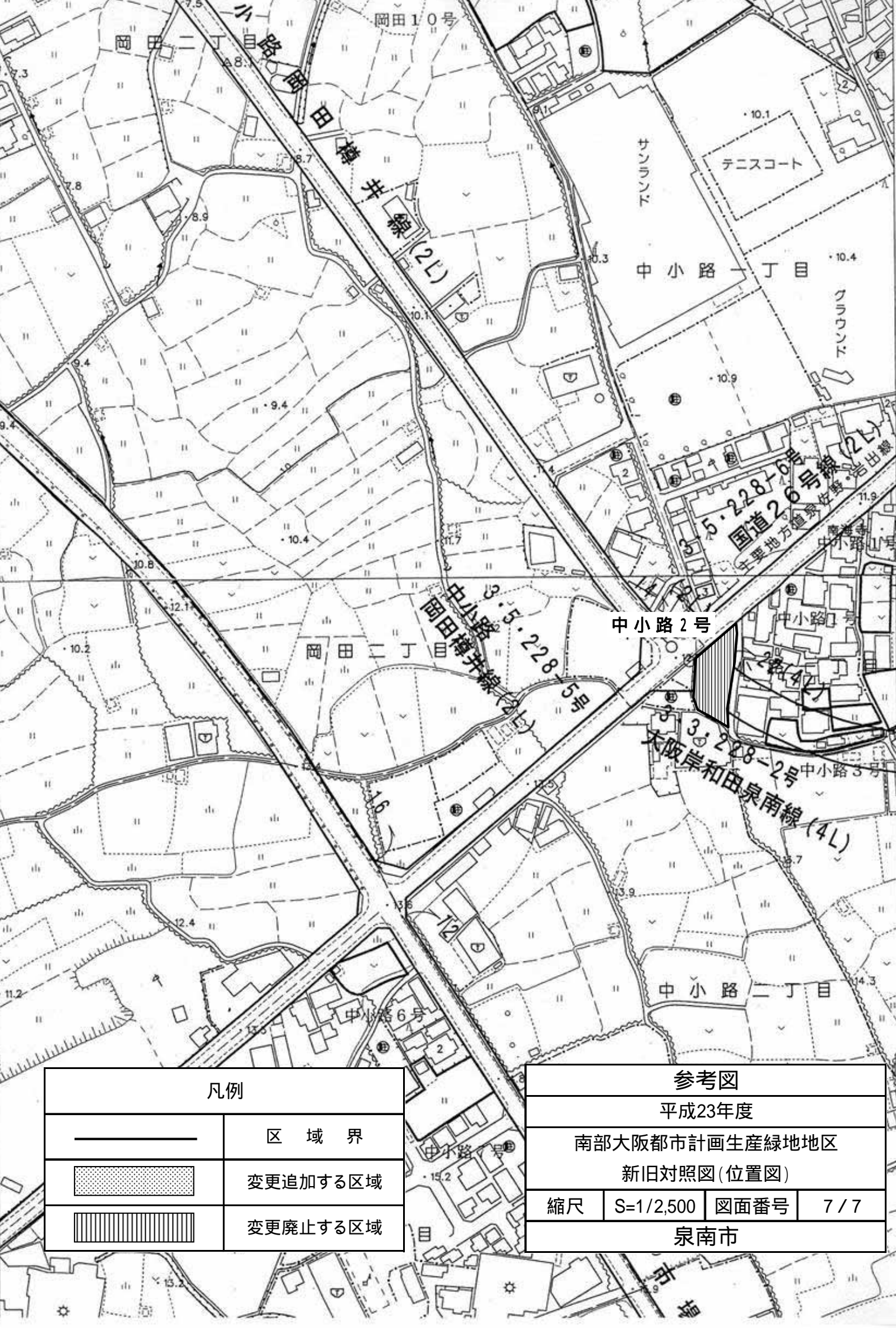
凡例	
	区域界
	変更追加する区域
	変更廃止する区域


参考図			
平成23年度			
南部大阪都市計画生産緑地地区			
新旧対照図(位置図)			
縮尺	S=1/2,500	図面番号	5 / 7
泉南市			



凡例	
	区域界
	変更追加する区域
	変更廃止する区域

参考図			
平成23年度			
南部大阪都市計画生産緑地地区			
新旧対照図(位置図)			
縮尺	S=1/2,500	図面番号	6/7
泉南市			



凡例	
	区域界
	変更追加する区域
	変更廃止する区域

参考図			
平成23年度			
南部大阪都市計画生産緑地地区			
新旧対照図(位置図)			
縮尺	S=1/2,500	図面番号	7/7
泉南市			