

南部大阪都市計画生産緑地地区の変更（泉南市決定）

南部大阪都市計画生産緑地地区（泉南市決定）を次のように変更する。

名 称	位 置	面 積	備 考	図面番号
男里 14 号	男里五丁目地内	———	廃 止	3/10
樽井 39 号	樽井四丁目地内	約 0.12ha	区域変更	4/10
馬場 8 号	馬場二丁目地内	約 0.19ha	区域変更	8/10
樽井 29 号	樽井二丁目地内	———	廃 止	8/10
幡代 13 号	幡代一丁目地内	約 3.21ha	区域変更	8/10
樽井 25 号	樽井二丁目地内	———	廃 止	4/10
信達牧野 30 号	信達牧野地内	約 0.06ha	区域変更	8/10,9/10
信達牧野 37 号	信達牧野地内	約 0.07ha	区域追加	9/10
中小路 6 号	中小路三丁目地内	———	廃 止	4/10
樽井 41 号	樽井六丁目地内	———	廃 止	4/10
小 計		約 3.65ha		
岡田 1 号他 219 地区		約 61.03ha	変更なし	
合 計	225 地区	約 64.68ha		

「位置及び区域は計画図表示のとおり」

# 南部大阪都市計画 生産緑地地区の変更位置図

色	名称
緑	生産緑地
黄緑	都市計画決定後変更
赤	都市計画決定前変更
青	都市計画決定前生産緑地
白	都市計画決定前非生産緑地

男里14号

樽井41号

樽井39号

中小路6号

馬場8号

樽井25号

幡代13号

樽井29号

信達牧野30号  
信達牧野37号

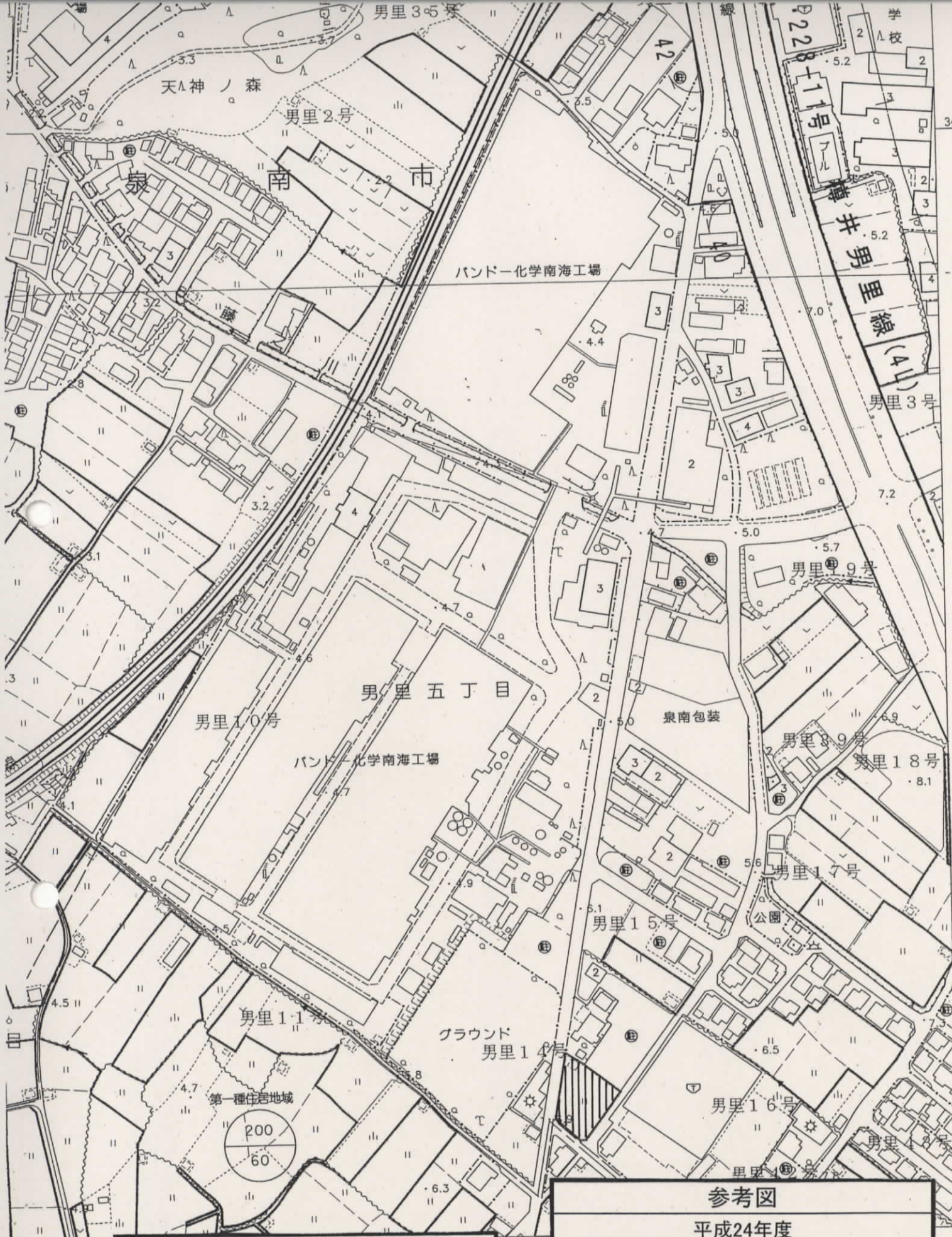




大阪府 国土建設部  
都市計画課 都市計画課長 杉本 浩二  
〒595-8501 大阪府東淀川区西長瀬1-1-1  
電話 06-6644-2111

※ この地図は、都市計画の編成を目的としたものであり、詳細については関係機関で確認して下さい。  
※ この地図は、実際の地形を忠実に再現したものではありません。

## 理 由

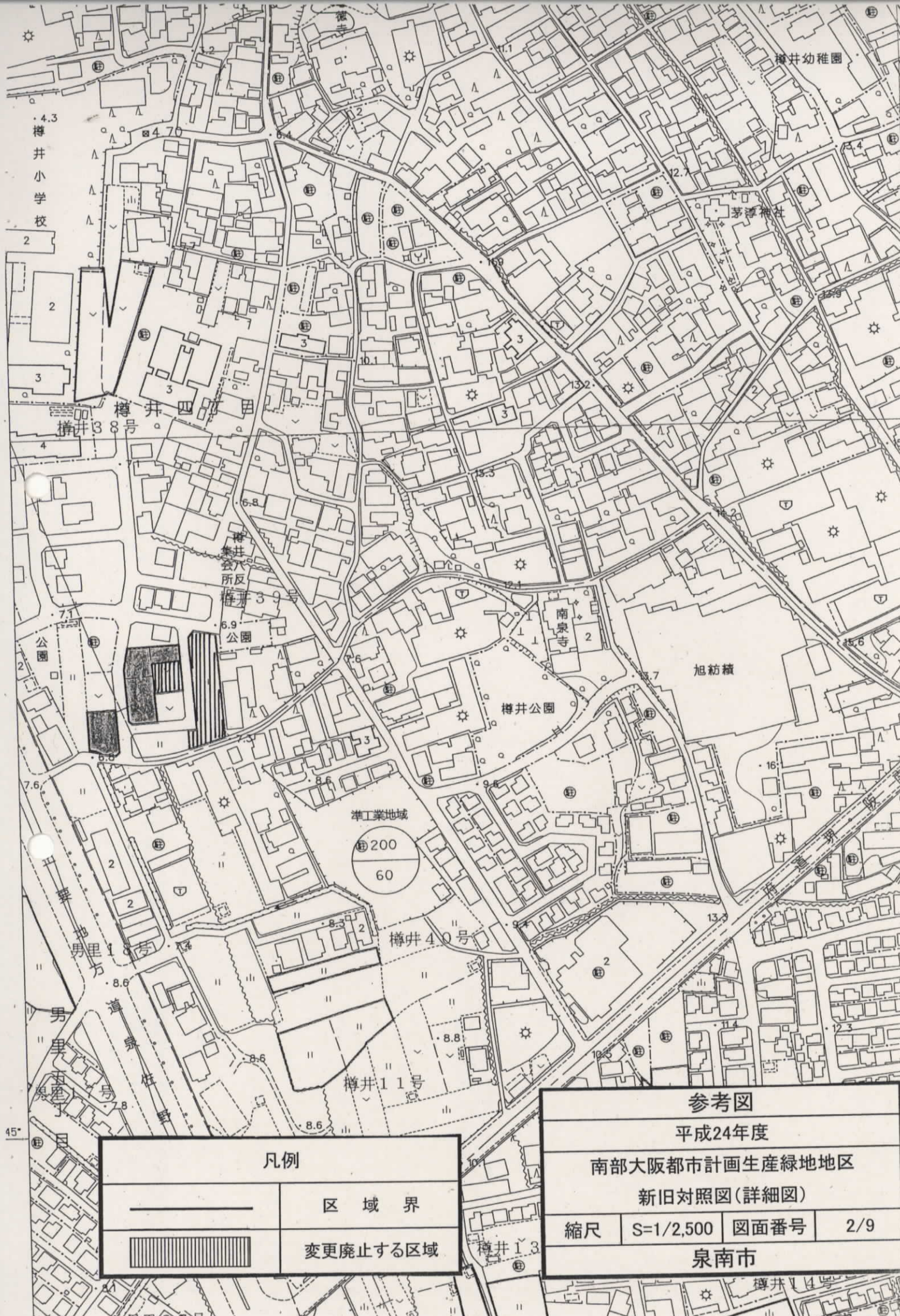
生産緑地地区について、農業従事者の死亡及び故障が生じ、後継者もないために買取り申出がなされ、関係機関への買取りや農業委員会を通じて斡旋を行いましたが、希望者がなかったため、生産緑地法第14条に基づく生産緑地内における行為の制限の解除が行われたことから、本案のとおり生産緑地地区の廃止及び変更をしようとするものである。



凡例	
	区域界
	変更廃止する区域

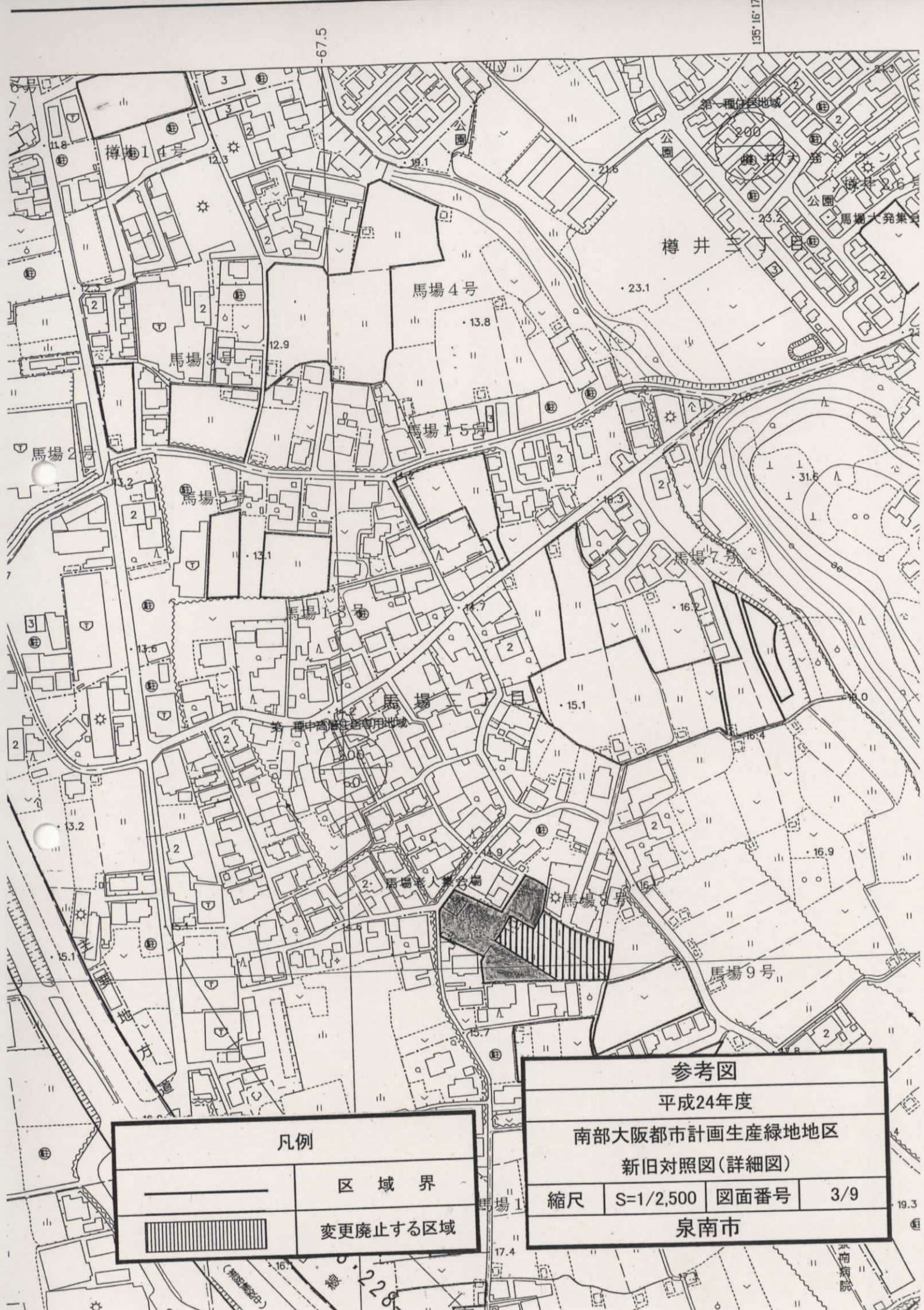
参考図	
平成24年度	
南部大阪都市計画生産緑地地区	
新旧対照図(詳細図)	
縮尺	S=1/2,500
図面番号	1/9
泉南市	

4:89-



凡例	
	区域界
	変更廃止する区域

参考図			
平成24年度			
南部大阪都市計画生産緑地地区			
新旧対照図(詳細図)			
縮尺	S=1/2,500	図面番号	2/9
泉南市			



凡例	
	区域界
	変更廃止する区域

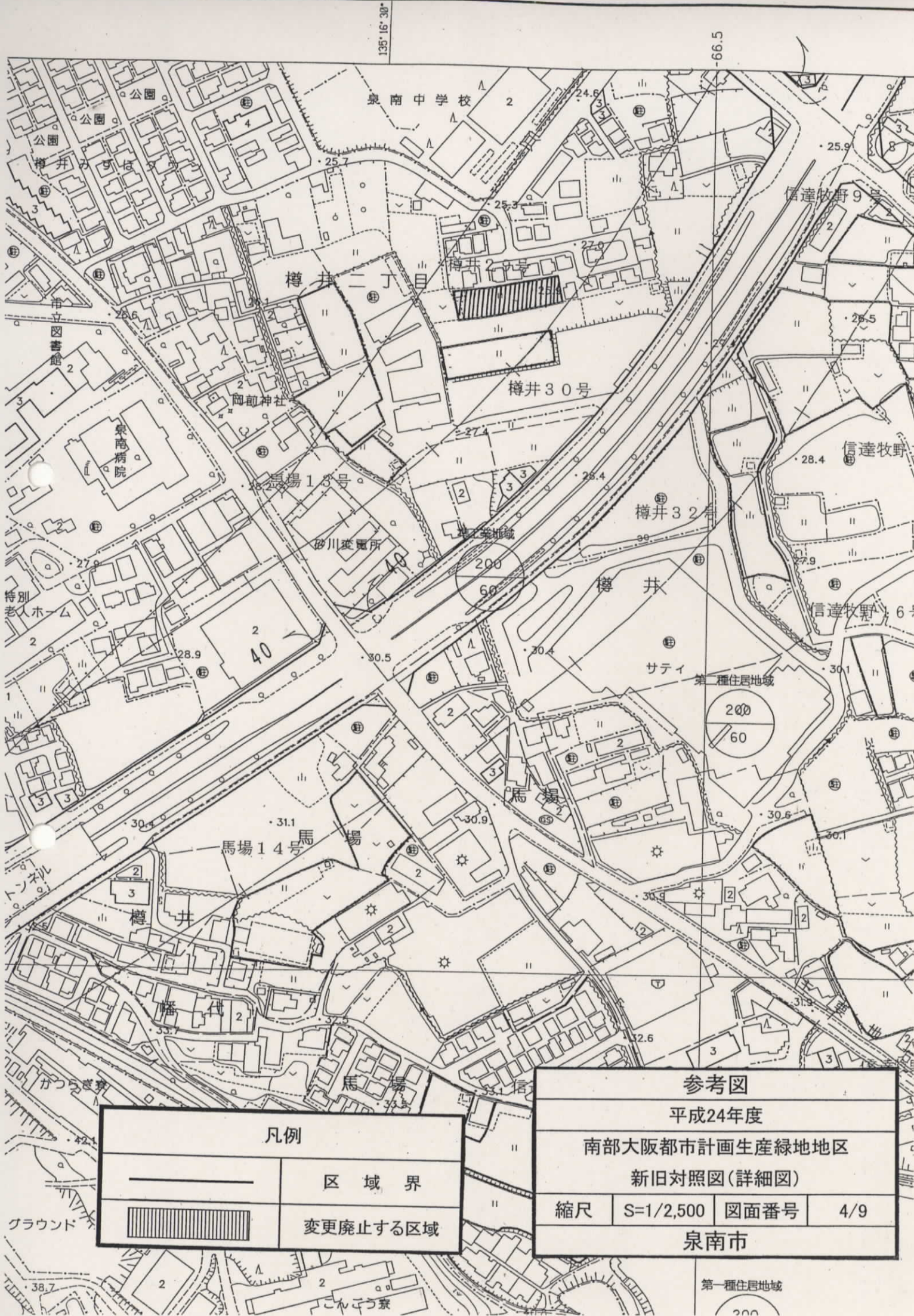
参考図			
平成24年度			
南部大阪都市計画生産緑地地区			
新旧対照図(詳細図)			
縮尺	S=1/2,500	図面番号	3/9
泉南市			

135°16'17"

67.5

19.3

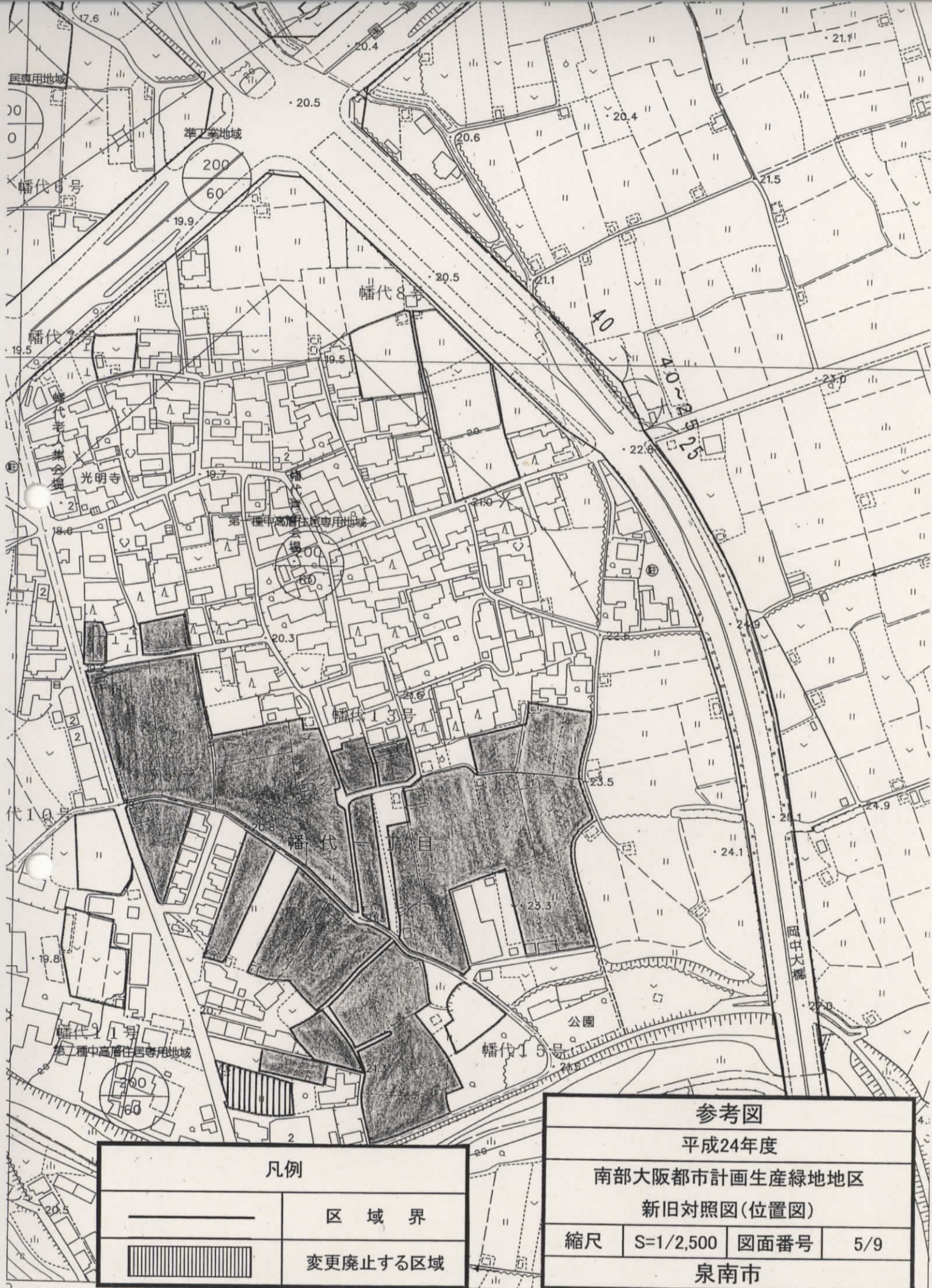
泉南病院


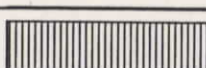


凡例	
	区域界
	変更廃止する区域

参考図			
平成24年度			
南部大阪都市計画生産緑地地区			
新旧対照図(詳細図)			
縮尺	S=1/2,500	図面番号	4/9
泉南市			

第一種住居地域

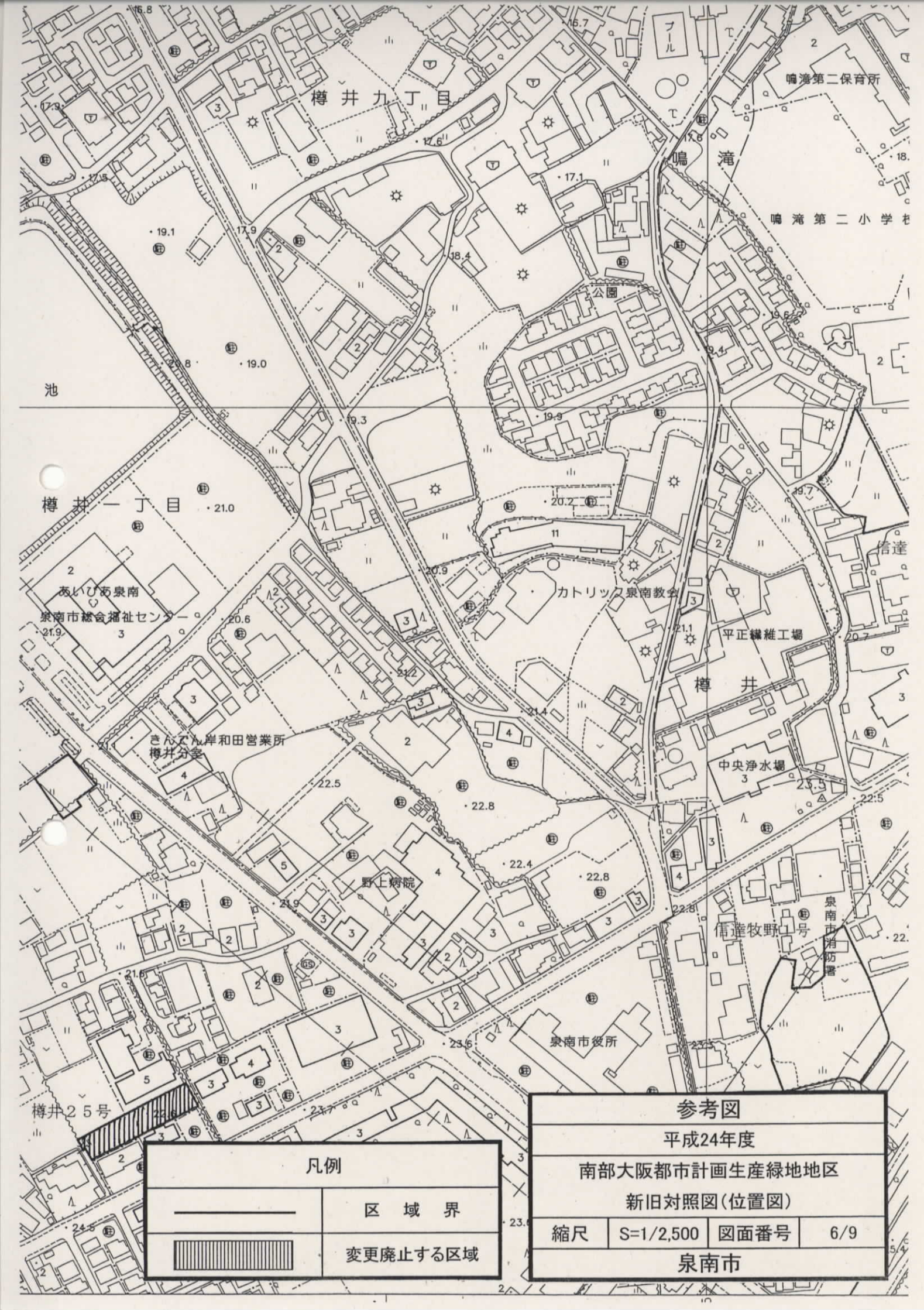


凡例	
	区域界
	変更廃止する区域

参考図			
平成24年度			
南部大阪都市計画生産緑地地区			
新旧対照図(位置図)			
縮尺	S=1/2,500	図面番号	5/9
泉南市			

135° 16' 17"





樽井九丁目

鳴滝

鳴滝第二保育所

鳴滝第二小学校

池

樽井一丁目

あいびあ泉南  
泉南市総合福祉センター

カトリック泉南教会

平正繊維工場

きんぞう岸和田営業所  
樽井分室

樽井


中央浄水場

野上病院

信達牧野  
泉南市消防署

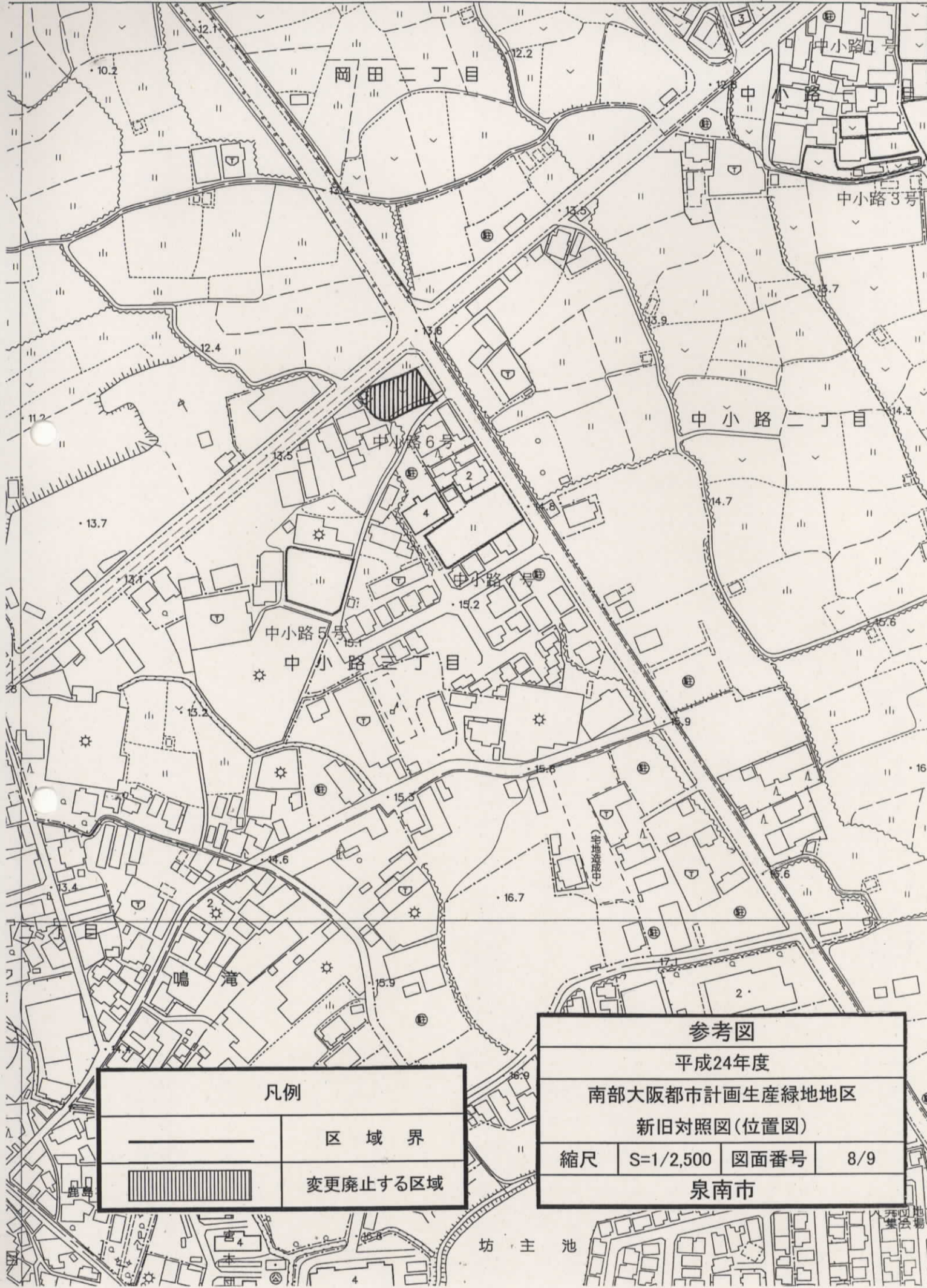
泉南市役所

樽井25号

凡例	
	区域界
	変更廃止する区域

参考図			
平成24年度			
南部大阪都市計画生産緑地地区			
新旧対照図(位置図)			
縮尺	S=1/2,500	図面番号	6/9
泉南市			

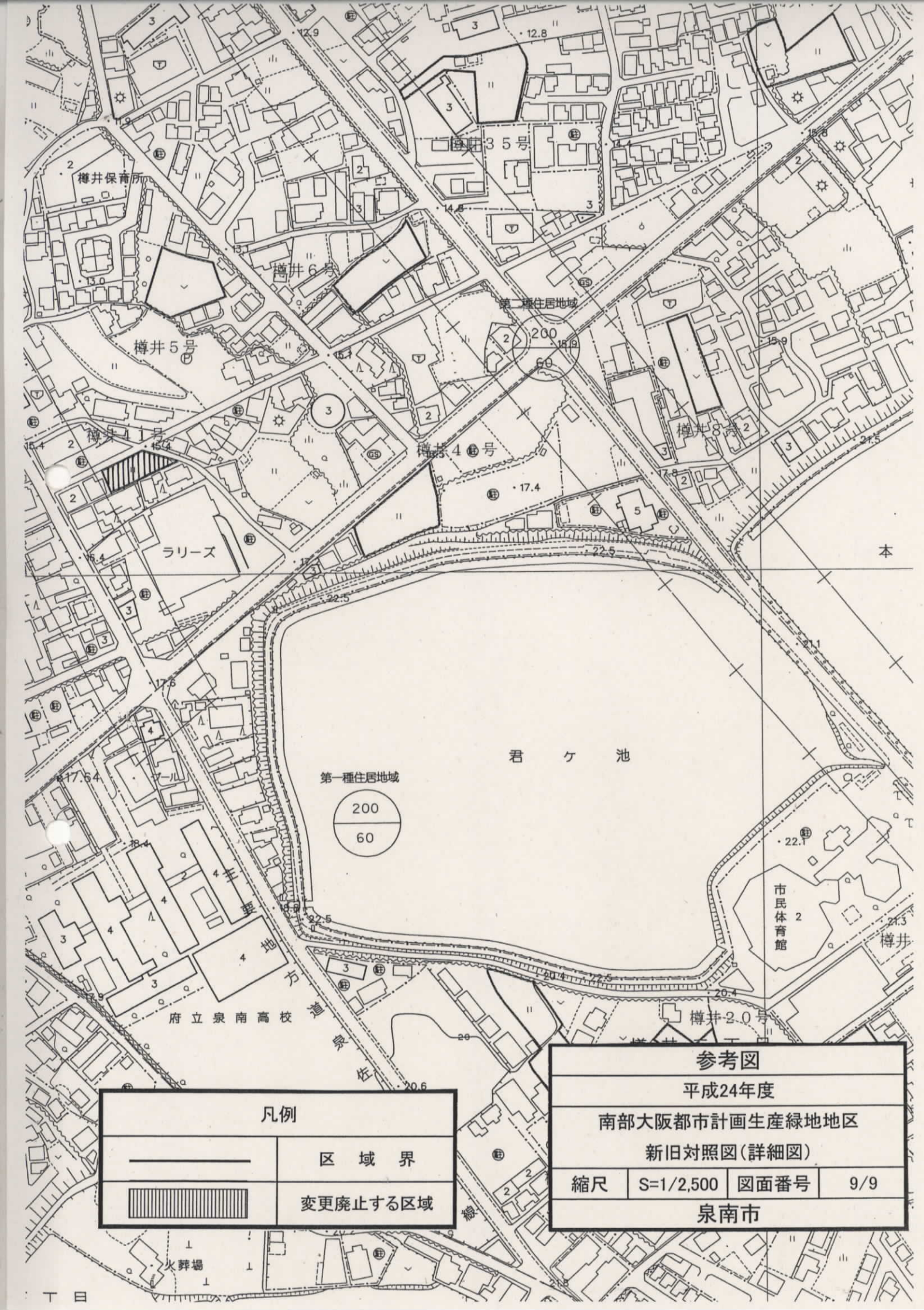




凡例	
	区域界
	変更廃止する区域

参考図			
平成24年度			
南部大阪都市計画生産緑地地区			
新旧対照図(位置図)			
縮尺	S=1/2,500	図面番号	8/9
泉南市			

坊主池



凡例	
	区域界
	変更廃止する区域

参考図			
平成24年度			
南部大阪都市計画生産緑地地区			
新旧対照図(詳細図)			
縮尺	S=1/2,500	図面番号	9/9
泉南市			