

## 南部大阪都市計画緑地の変更（大阪府決定）

都市計画緑地中、第0-2号りんくう公園を次のように変更する。

名 称		位 置	面 積	備 考
番 号	緑 地 名			
0-2	りんくう公園	泉佐野市 りんくう往来北及びりんくう 往来南 各地内  泉南郡田尻町 りんくうポート北及びりんく うポート南 各地内  泉南市 りんくう南浜地内	約 61.2ha	園 路 広 場 修景施設 休養施設 運動施設 教養施設 便益施設

「区域は計画図表示のとおり」

## 理 由

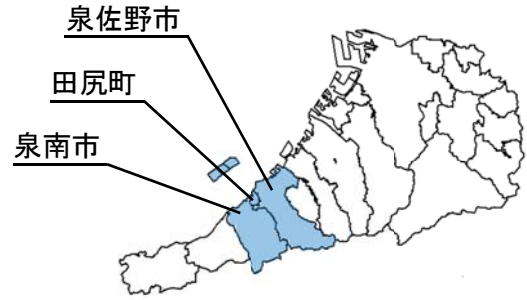
南部大阪都市計画緑地第0-2号りんくう公園は、広く府民にレクリエーション及び憩いの場を提供するための緑地として位置づけられているが、緑地の機能向上及び利用増進を図るため、一部区域において都市計画の変更を行うものである。

# 南部大阪都市計画緑地の変更

## 位置図



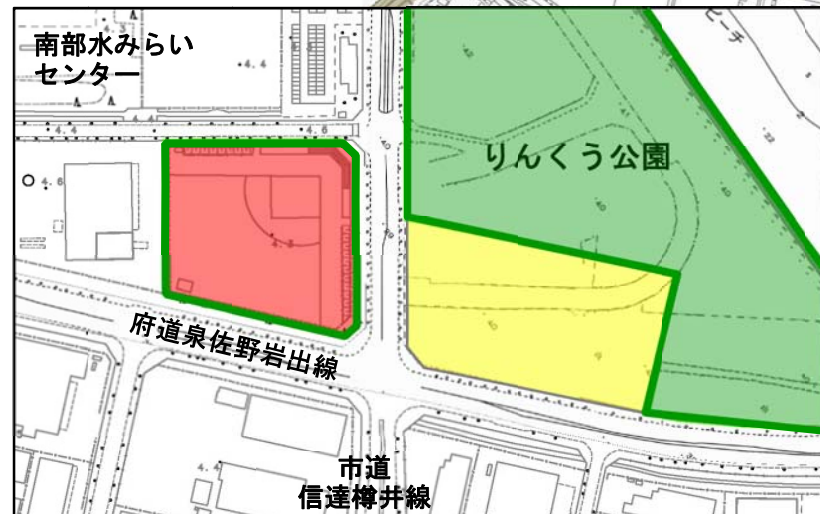
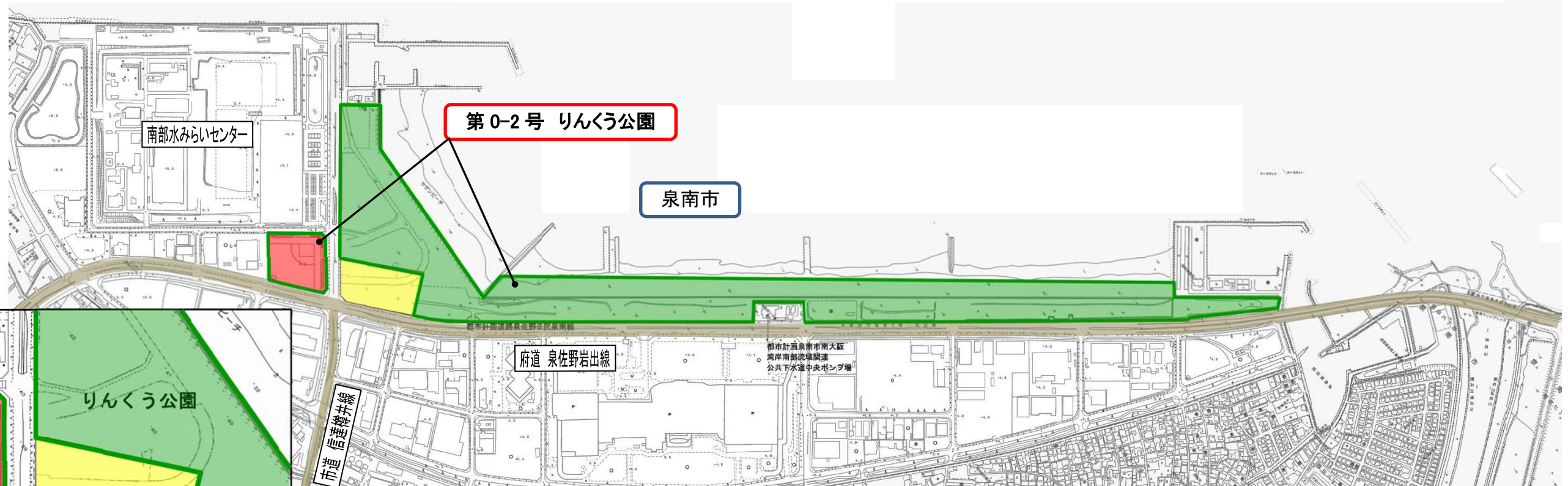
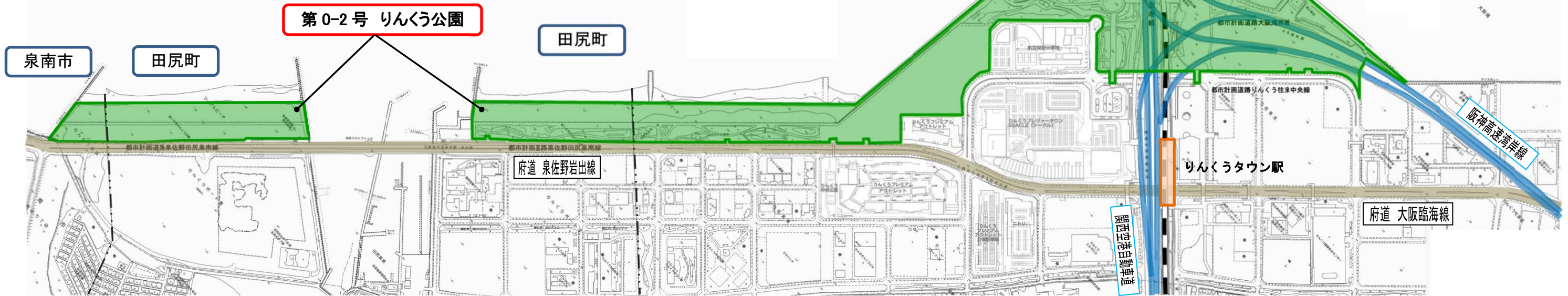
南部大阪都市計画区域





泉佐野市

計画図



- 【凡例】
- 変更後区域
  - 廃止する区域
  - 追加する区域

変更の概要

第0-2号 りんくう公園

- 一部区域の追加  
追加面積 A= 約 1.2 ha
- 一部区域の廃止  
廃止面積 A= 約 1.2 ha